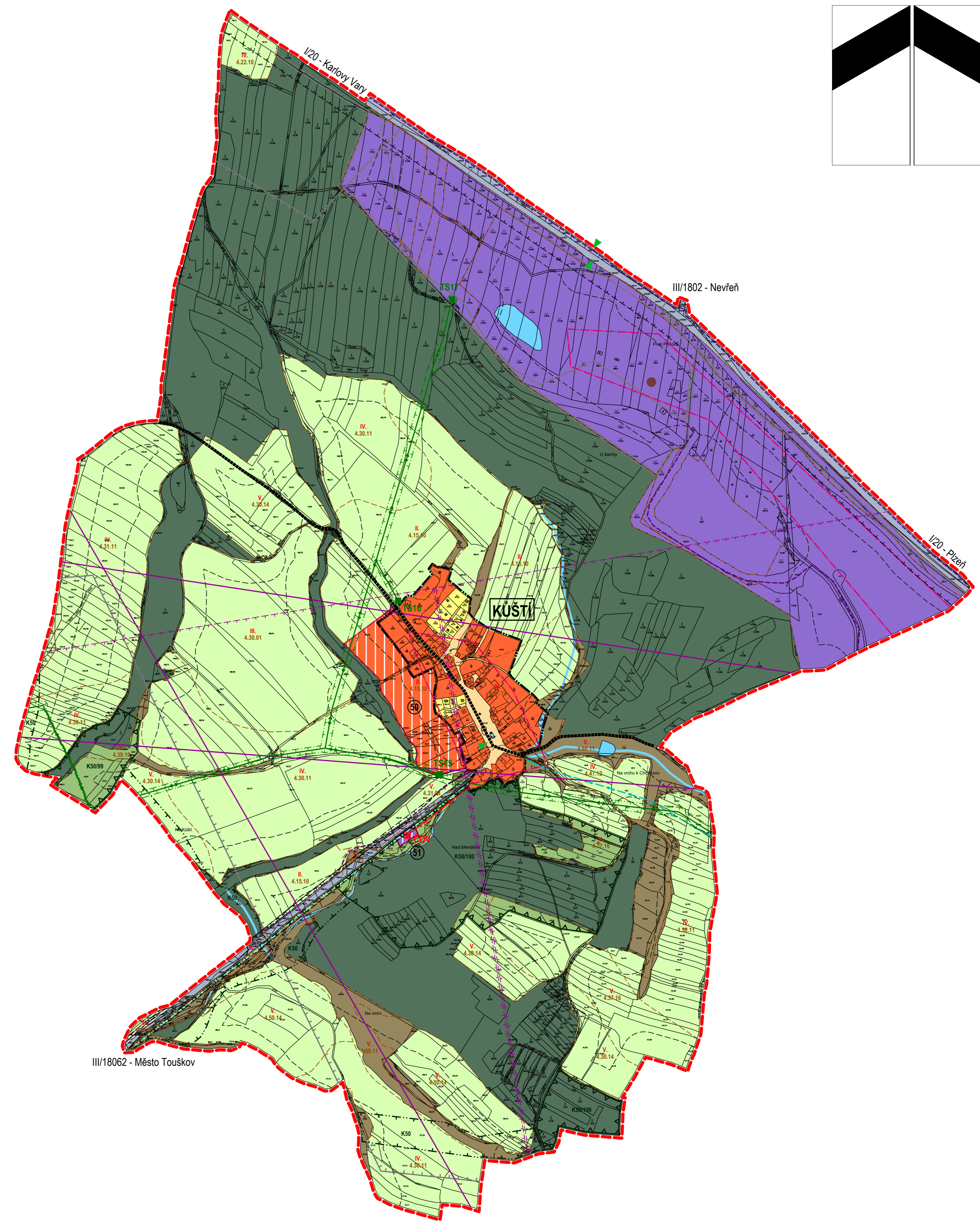
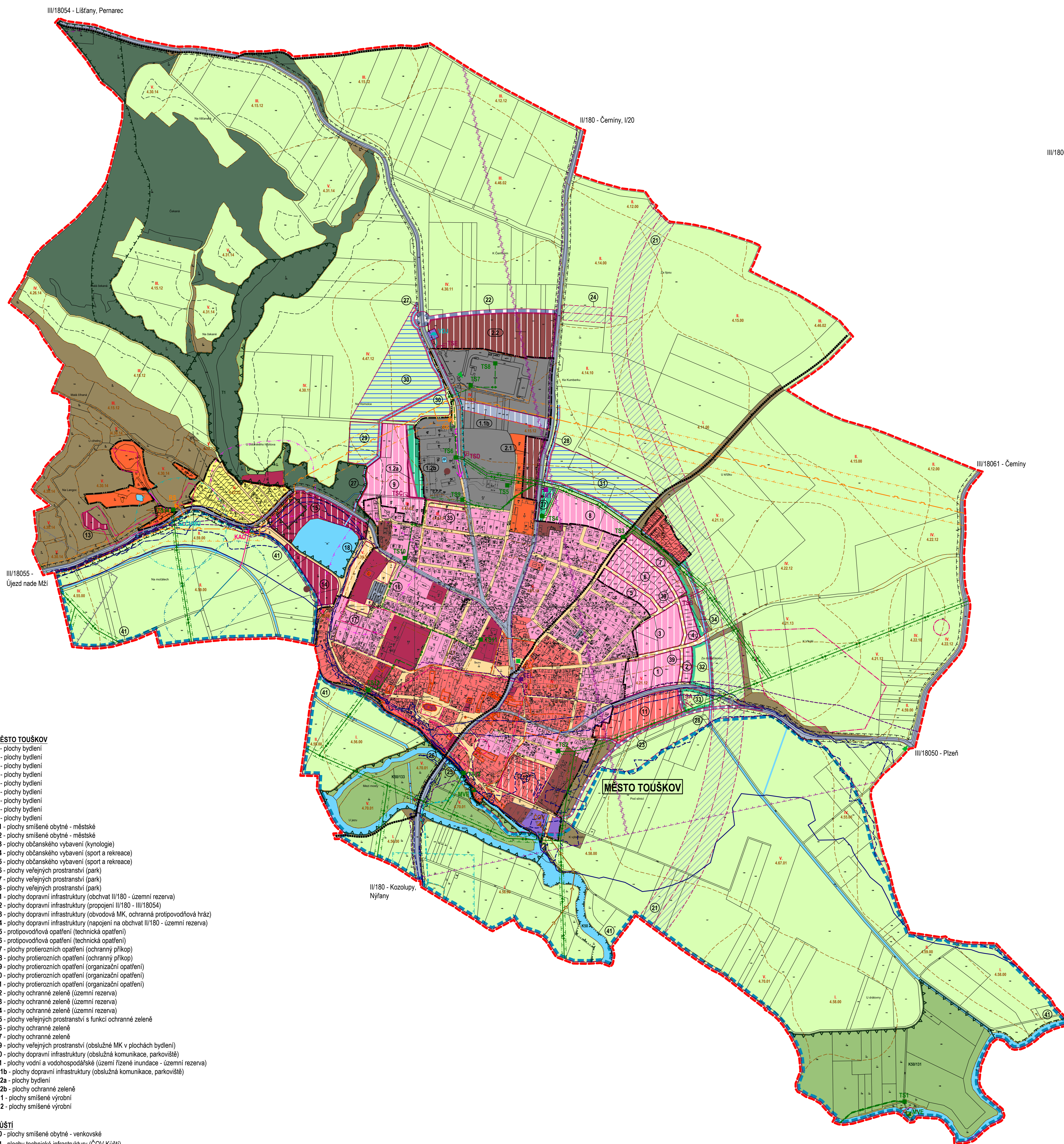
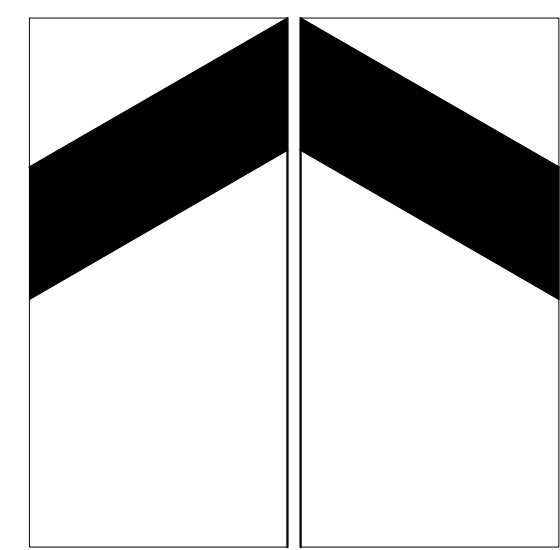


MĚSTO TOUŠKOV

úplné znění ÚP po změně č.2

1 : 5000



LEGENDA:

stabilizované plochy	plochy změn	plochy rezerv	hranice řešeného území	plynovod VTL
hranice zastavěného území k 1.7.2021	hranice zastavitelné plochy	hranice územní rezervy	hranice zastavěného území k 1.7.2021	plynovod STL
plochy bydlení	plochy rekreace	plochy občanského vybavení	hranice zastavitelné plochy	regulační, měřicí stanice VTL
plochy veřejných prostranství	plochy občanského vybavení	plochy veřejných prostranství	hranice územní rezervy	stanice katodové ochrany
plochy smíšené obytné - městské	plochy veřejných prostranství	plochy smíšené obytné - venkovské	plochy bydlení	kabelové vedení KAO
plochy smíšené obytné - venkovské	plochy občanského vybavení	plochy dopravní infrastruktury	plochy rekreace	anoda KAO
plochy technické infrastruktury	plochy veřejných prostranství	plochy výroby a skladování	plochy občanského vybavení	zásobování pitnou vodou
plochy výroby a skladování	plochy smíšené obytné - městské	plochy smíšené výrobní	plochy veřejných prostranství	vodojem
plochy vodní a vodohospodářské	plochy smíšené obytné - venkovské	plochy zemědělské	plochy smíšené obytné - městské	vodní zdroj (studna, vrt)
plochy lesní	plochy smíšené obytné - venkovské	plochy přírodní	plochy smíšené obytné - venkovské	zařízení ČHMÚ - vrt
plochy přírodní	plochy smíšené obytné - městské	plochy ochranné zeleně	plochy smíšené obytné - venkovské	hlavní kanalizační sběrač splaškové kanalizace
plochy smíšené nezastavěného území	plochy smíšené obytné - městské	plochy proterozních opatření	plochy smíšené obytné - venkovské	čistírna odpadních vod
plochy ochranné zeleně	plochy smíšené obytné - venkovské	ÚSES - nadregionální biokoridor funkční	plochy smíšené obytné - městské	protipovodňová opatření
plochy proterozních opatření	plochy smíšené obytné - venkovské	ÚSES - lokální biocentrum funkční	plochy smíšené obytné - městské	aktivní zóna záplavového území
ÚSES - nadregionální biokoridor funkční	plochy smíšené obytné - venkovské	ÚSES - lokální biokoridor funkční	plochy smíšené obytné - městské	záplavové území stanovené Q100
ÚSES - lokální biocentrum funkční	plochy smíšené obytné - venkovské	turistické trasy	plochy smíšené obytné - městské	území zvláštní povahy pod vodním dílem Hracholuský
ÚSES - lokální biokoridor funkční	plochy smíšené obytné - venkovské	zastávky autobusů	plochy smíšené obytné - městské	ochranné pásmo silnice
turistické trasy	plochy smíšené obytné - venkovské	venkovní vedení VN 22kV	plochy smíšené obytné - městské	ochranné pásmo VN 22kV
zastávky autobusů	plochy smíšené obytné - venkovské	kabelové vedení VN 22kV	plochy smíšené obytné - městské	ochranné pásmo objektu na sdělovacím vedení
venkovní vedení VN 22kV	plochy smíšené obytné - venkovské	transformační stanice 22/0,4kV	plochy smíšené obytné - městské	ochranné pásmo radioreléové trasy
kabelové vedení VN 22kV	plochy smíšené obytné - venkovské	malá vodní elektrárna	plochy smíšené obytné - městské	bezpečnostní pásmo VTL plynovodu
transformační stanice 22/0,4kV	plochy smíšené obytné - venkovské	sdělovací kabelové vedení	plochy smíšené obytné - městské	ochranné pásmo katodové ochrany
malá vodní elektrárna	plochy smíšené obytné - venkovské	radioreléová trasa	plochy smíšené obytné - městské	ochranné pásmo zdroje pitné vody I. stupně
sdělovací kabelové vedení	plochy smíšené obytné - venkovské	telefonní úšředna	plochy smíšené obytné - městské	ochranné pásmo zdroje pitné vody II. stupně
radioreléová trasa	plochy smíšené obytné - venkovské	objekt na radioreléové trase	plochy smíšené obytné - městské	ochranné pásmo zařízení ČHMÚ
telefonní úšředna	plochy smíšené obytné - venkovské		plochy smíšené obytné - městské	plocha při okrajích lesa s podmíněným využíváním
objekt na radioreléové trase	plochy smíšené obytné - venkovské		plochy smíšené obytné - městské	ochranné pásmo hřbitova

ŽÁZNAM O ÚČINNOSTI

a) označení správního orgánu, který úplné znění ÚP Město Touškov po změně č.2 vydal:	Zastupitelstvo Města Touškova
b) datum nabytí účinnosti změny č.2 územního plánu	MÚ Nýřany, pracoviště Pízeň, odbor ÚP
c) údaje o pořizovateli územního plánu: jméno a příjmení oprávněné úřední osoby funkce oprávněné úřední osoby podpis oprávněné úřední osoby pořizovatele odtisk úředního razítka	

digitální zpracování: Ing. Tomáš Křivanec, A1 atelier, Jiráskovo náměstí 678/33, Pízeň	
zpracovatel: Ing. arch. Petr Taus autorizovaný architekt ČKA 01041	
zpracoval: Ing. arch. Petr Taus	formát: 1118/1150
pořizovatel: MÚ NÝŘANY, pracoviště Pízeň, odbor ÚP	datum: 02/2022
úplné znění ÚP po změně č.2	měřítko: 1:5 000
koordináční výkres	

- MĚSTO TOUŠKOV**
- 1 - plochy bydlení
 - 2 - plochy bydlení
 - 3 - plochy bydlení
 - 4 - plochy bydlení
 - 5 - plochy bydlení
 - 6 - plochy bydlení
 - 7 - plochy bydlení
 - 8 - plochy bydlení
 - 9 - plochy bydlení
 - 11 - plochy smíšené obytné - městské
 - 12 - plochy smíšené obytné - městské
 - 13 - plochy občanského vybavení (kynologie)
 - 14 - plochy občanského vybavení (sport a rekreace)
 - 15 - plochy občanského vybavení (sport a rekreace)
 - 16 - plochy veřejných prostranství (park)
 - 17 - plochy veřejných prostranství (park)
 - 18 - plochy veřejných prostranství (park)
 - 21 - plochy dopravní infrastruktury (obchvat II/180 - územní rezerva)
 - 22 - plochy dopravní infrastruktury (obchvat II/180 - III/18054)
 - 23 - plochy dopravní infrastruktury (obvodová MK, ochranné protipovodňová hráz)
 - 24 - plochy dopravní infrastruktury (napojení na obchvat II/180 - územní rezerva)
 - 25 - protipovodňová opatření (technická opatření)
 - 26 - protipovodňová opatření (technická opatření)
 - 27 - plochy proterozních opatření (ochranný příkop)
 - 28 - plochy proterozních opatření (ochranný příkop)
 - 29 - plochy proterozních opatření (organizační opatření)
 - 30 - plochy proterozních opatření (organizační opatření)
 - 31 - plochy proterozních opatření (organizační opatření)
 - 32 - plochy ochranné zeleně (územní rezerva)
 - 33 - plochy ochranné zeleně (územní rezerva)
 - 34 - plochy ochranné zeleně (územní rezerva)
 - 35 - plochy veřejných prostranství s funkcí ochranné zeleně
 - 36 - plochy ochranné zeleně
 - 37 - plochy ochranné zeleně
 - 39 - plochy veřejných prostranství (obslužná MK v plochách bydlení)
 - 40 - plochy dopravní infrastruktury (obslužná komunikace, parkoviště)
 - 41 - plochy vodní a vodohospodářské (území řízení nrušdace - územní rezerva)
 - 1.1b - plochy dopravní infrastruktury (obslužná komunikace, parkoviště)
 - 1.2a - plochy bydlení
 - 1.2b - plochy ochranné zeleně
 - 2.1 - plochy smíšené výrobní
 - 2.2 - plochy smíšené výrobní
- KŮSTÍ**
- 50 - plochy smíšené obytné - venkovské
 - 51 - plochy technické infrastruktury (ČOV Kůstí)