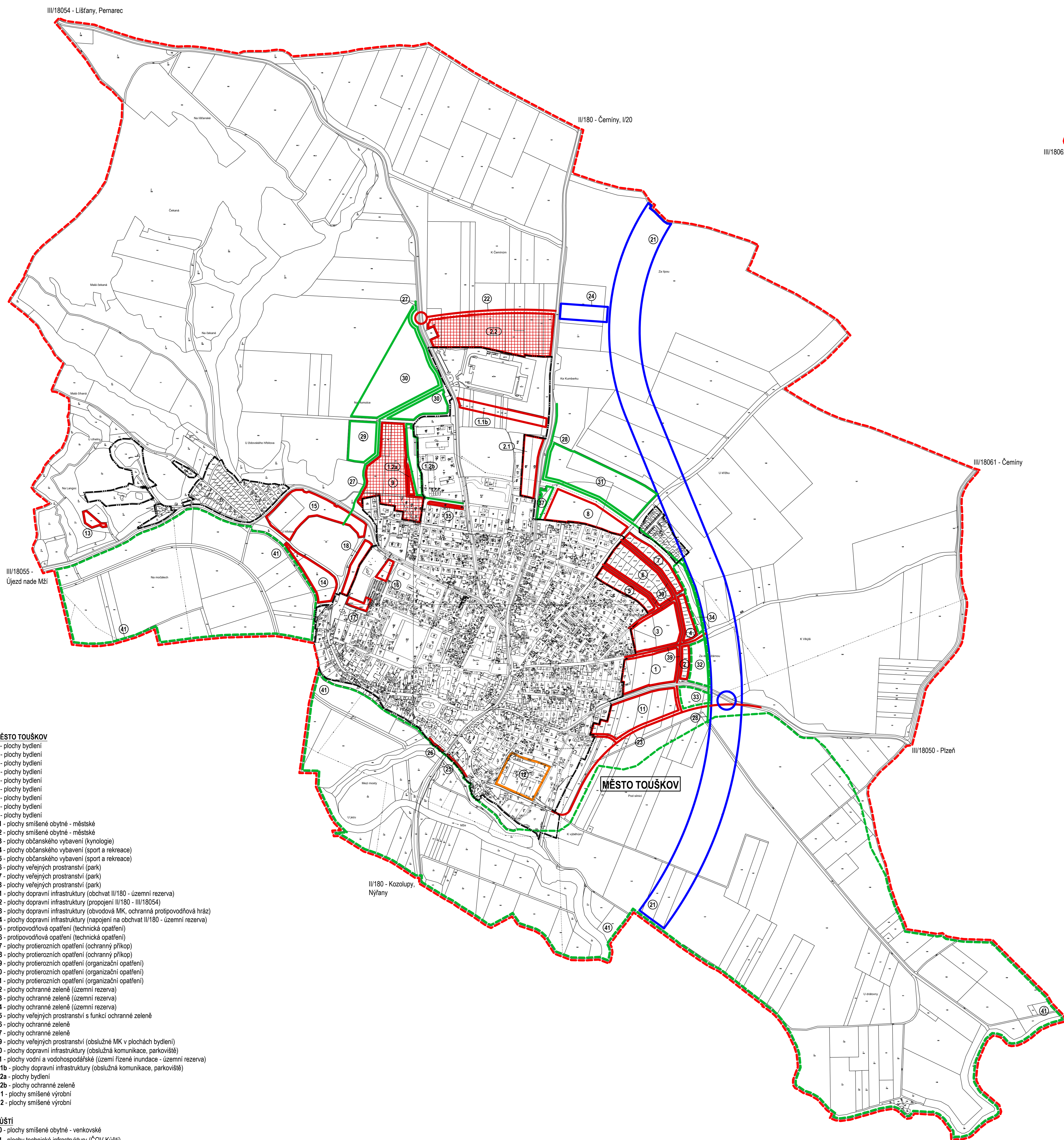
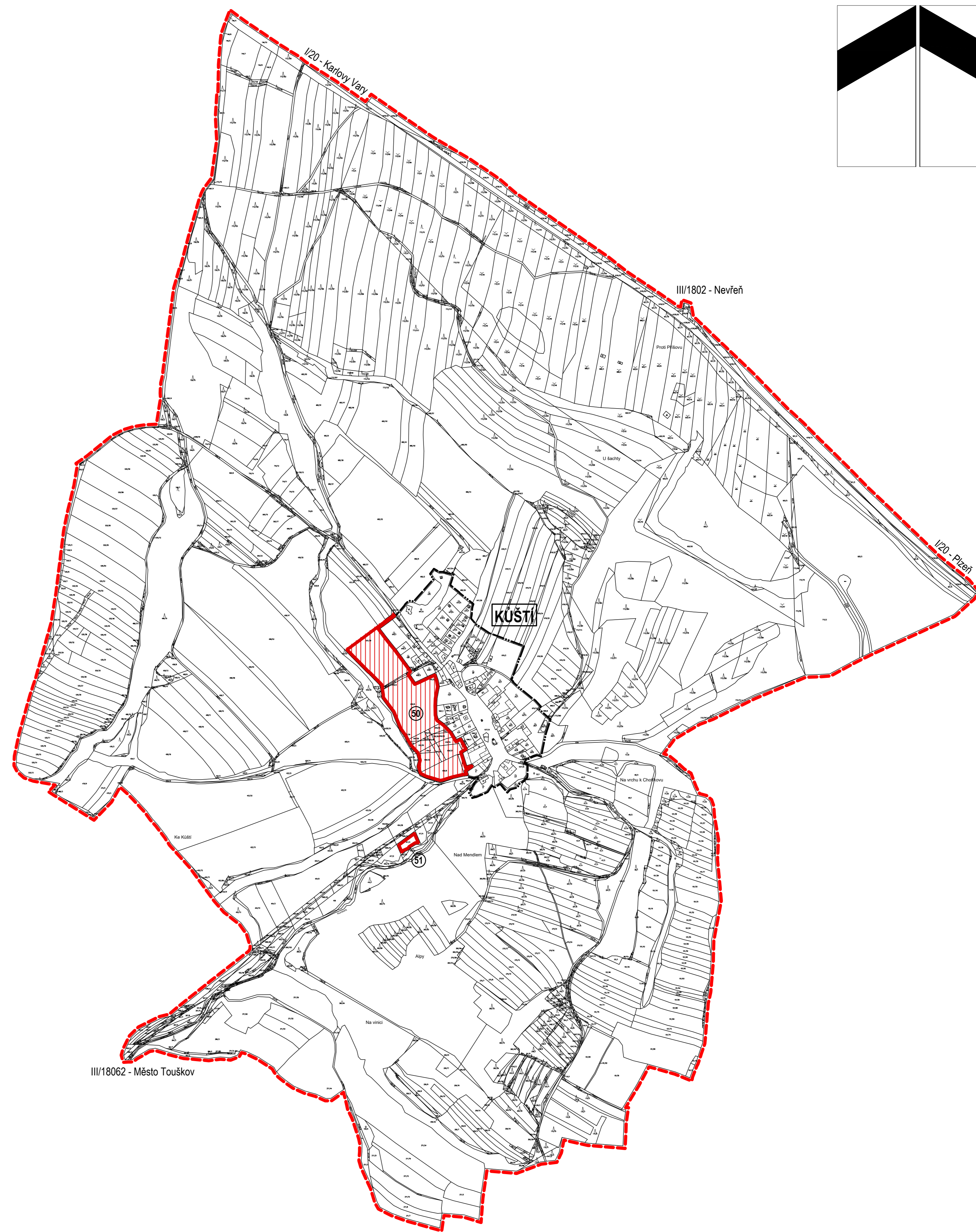
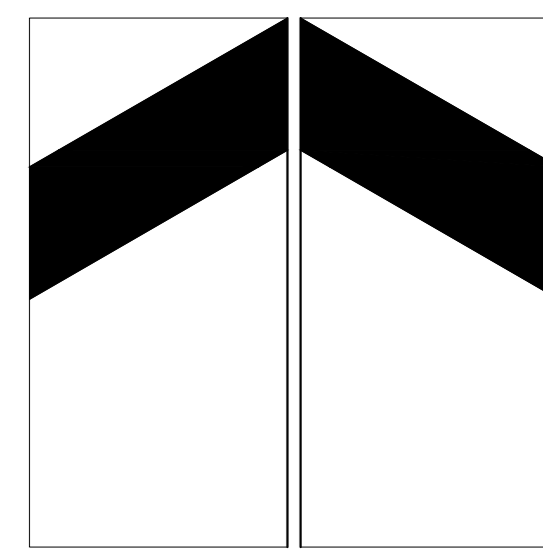


MĚSTO TOUŠKOV

úplné znění ÚP po změně č.2

1 : 5000



- MĚSTO TOUŠKOV**
- 1 - plochy bydlení
 - 2 - plochy bydlení
 - 3 - plochy bydlení
 - 4 - plochy bydlení
 - 5 - plochy bydlení
 - 6 - plochy bydlení
 - 7 - plochy bydlení
 - 8 - plochy bydlení
 - 9 - plochy bydlení
 - 11 - plochy smíšené obytné - městské
 - 12 - plochy smíšené obytné - městské
 - 13 - plochy občanského vybavení (kynologické)
 - 14 - plochy občanského vybavení (sport a rekreace)
 - 15 - plochy občanského vybavení (sport a rekreace)
 - 16 - plochy veřejných prostranství (park)
 - 17 - plochy veřejných prostranství (park)
 - 18 - plochy veřejných prostranství (park)
 - 21 - plochy dopravní infrastruktury (obchvat II/180 - územní rezerva)
 - 22 - plochy dopravní infrastruktury (propojení II/180 - III/18054)
 - 23 - plochy dopravní infrastruktury (obvodová MK, ochranná protipovodňová hráz)
 - 24 - plochy dopravní infrastruktury (napojení na obchvat II/180 - územní rezerva)
 - 25 - protipovodňová opatření (technická opatření)
 - 26 - protipovodňová opatření (technická opatření)
 - 27 - plochy protierozních opatření (ochranný příkop)
 - 28 - plochy protierozních opatření (ochranný příkop)
 - 29 - plochy protierozních opatření (organizační opatření)
 - 30 - plochy protierozních opatření (organizační opatření)
 - 31 - plochy protierozních opatření (organizační opatření)
 - 32 - plochy ochranné zeleně (územní rezerva)
 - 33 - plochy ochranné zeleně (územní rezerva)
 - 34 - plochy ochranné zeleně (územní rezerva)
 - 35 - plochy veřejných prostranství s funkcí ochranné zeleně
 - 36 - plochy ochranné zeleně
 - 37 - plochy ochranné zeleně
 - 39 - plochy veřejných prostranství (obslužná MK v plochách bydlení)
 - 40 - plochy dopravní infrastruktury (obslužná komunikace, parkoviště)
 - 41 - plochy vodní a vodo hospodářské (území řízení münstade - územní rezerva)
 - 1.1b - plochy dopravní infrastruktury (obslužná komunikace, parkoviště)
 - 1.2a - plochy bydlení
 - 1.2b - plochy ochranné zeleně
 - 2.1 - plochy smíšené výrobní
 - 2.2 - plochy smíšené výrobní

- KÚSTÍ**
- 50 - plochy smíšené obytné - venkovské
 - 51 - plochy technická infrastruktury (DOV KÚSTÍ)

LEGENDA:

stabilizované plochy	plochy změn	plochy rezerv	
			hranice řešeného území
			hranice zastavěného území k 1.7.2021
			zastavěné plochy
			plochy přestavby
			územní rezervy
			změny nezastavěných ploch
			plochy, ve kterých je využití podmíněno dohodou o parcelaci
			plochy, ve kterých je využití podmíněno zpracováním územní studie

ZÁZNAM O ÚČINNOSTI

a) označení správního orgánu, který úplné znění ÚP Město Touškov po změně č.2 vydal:	Zastupitelstvo Města Touškova
b) datum nabytí účinnosti změny č.2 územního plánu	
c) údaje o pořizovateli územního plánu: jméno a příjmení oprávněné úřední osoby funkce oprávněné úřední osoby podpis oprávněné úřední osoby pořizovatele odtisk úředního razítka	MÚ Nýřany, pracoviště Pízeň, odbor ÚP

digitální zpracování: Ing. Tomáš Křivanec, A1 atelier, Jiráskovo náměstí 678/33, Plzeň

zpracovatel:	Ing. arch. Petr Taus	formát	1118/1150
autorizovaný architekt ČKA 01041		datum	02/2022
zpracovatel:	Ing. arch. Petr Taus	měřítko	1:5 000
pořizovatel:	MÚ NÝŘANY, pracoviště Pízeň, odbor ÚP		
úplné znění ÚP po změně č.2			
a - výkres základního členění území			