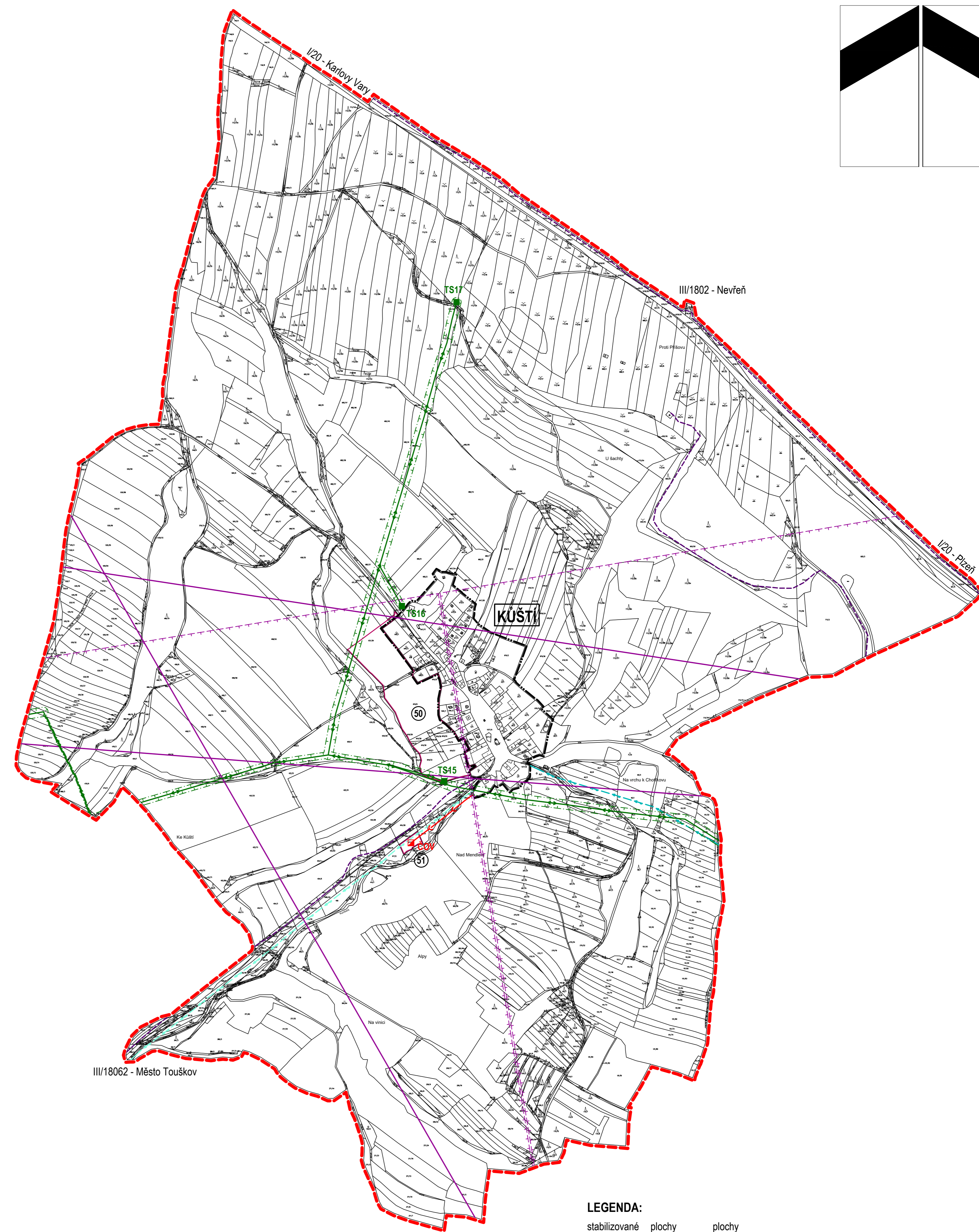
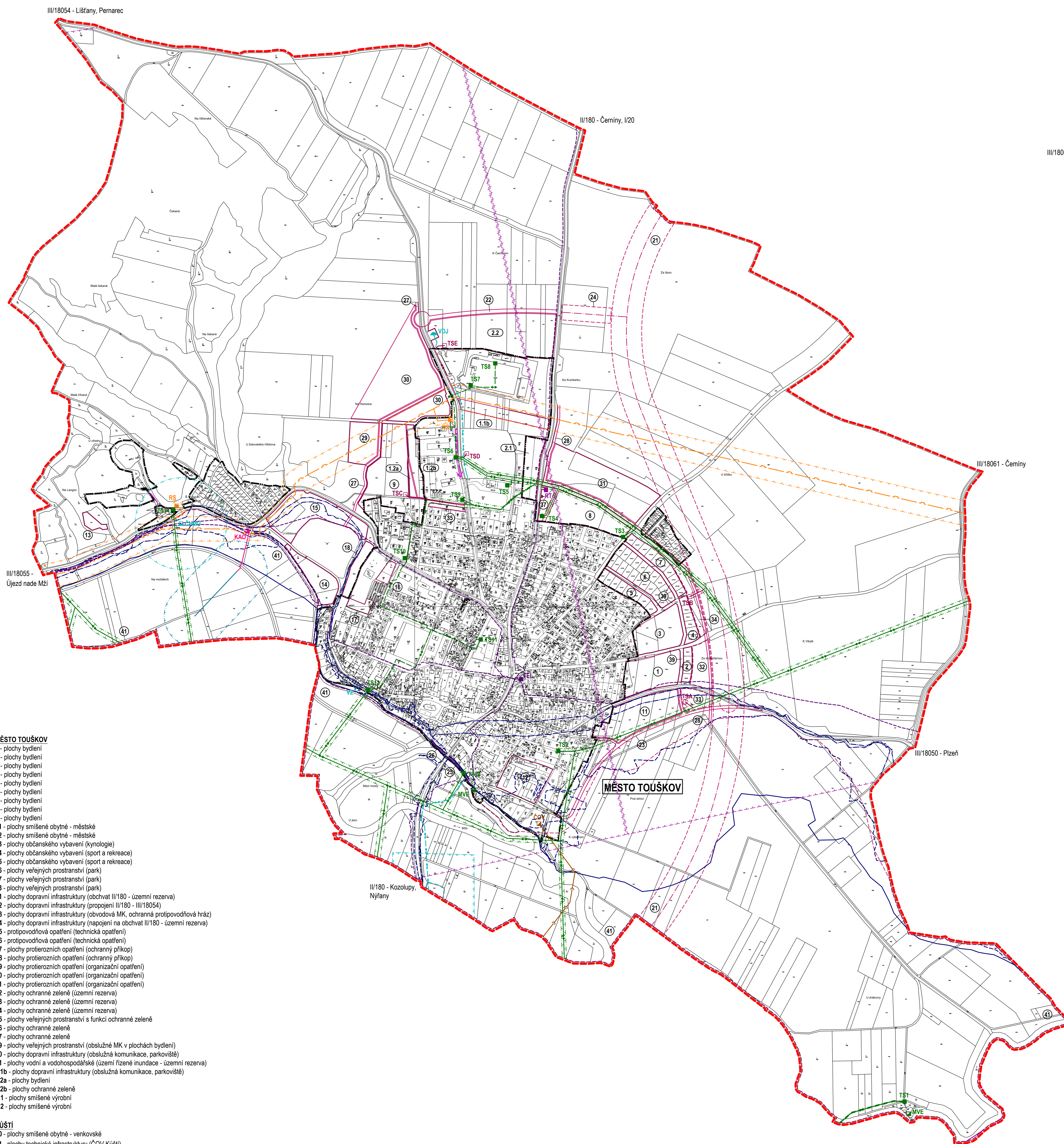
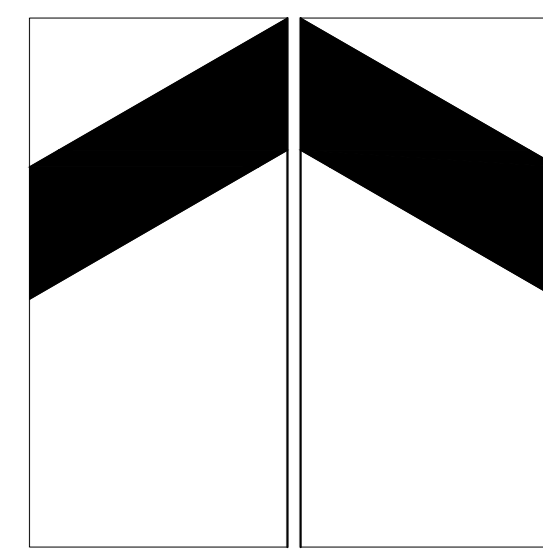


# MĚSTO TOUŠKOV

## úplné znění ÚP po změně č.2

### 1 : 5000



#### LEGENDA:

| stabilizované plochy | plochy změn | plochy rezerv |   |
|----------------------|-------------|---------------|---|
|                      |             |               | hranice řešeného území                              |
|                      |             |               | hranice zastavěného území k 1.7.2021                |
|                      |             |               | hranice zastavěných ploch                           |
|                      |             |               | hranice územní rezervy                              |
|                      |             |               | venkovní vedení VN 22kV                             |
|                      |             |               | kabelové vedení VN 22kV                             |
|                      |             |               | transformační stanice 22/0,4kV                      |
|                      |             |               | malá vodní elektrárna                               |
|                      |             |               | ochranné pásmo VN 22kV                              |
|                      |             |               | sdílečnické kabelové vedení                         |
|                      |             |               | radioreléová trasa                                  |
|                      |             |               | ochranné pásmo radioreléové trasy                   |
|                      |             |               | telefonní ústředna                                  |
|                      |             |               | objekt na radioreléové trase                        |
|                      |             |               | ochranné pásmo objektu na sdílečnickém vedení       |
|                      |             |               | plynovod VTL  |
|                      |             |               | plynovod STL  |
|                      |             |               | regulační, měřicí stanice VTL                       |
|                      |             |               | stanice katodové ochrany                            |
|                      |             |               | kabelové vedení KAO                                 |
|                      |             |               | anoda KAO   |
|                      |             |               | bezpečnostní pásmo VTL plynovodu                    |
|                      |             |               | ochranné pásmo katodové ochrany                     |
|                      |             |               | zásobování pitnou vodou                             |
|                      |             |               | vodňojem  |
|                      |             |               | vodní zdroj (studna, vrt)                           |
|                      |             |               | ochranné pásmo zdroje pitné vody I. stupně          |
|                      |             |               | ochranné pásmo zdroje pitné vody II. stupně         |
|                      |             |               | zařízení ČHMÚ - vrt                                 |
|                      |             |               | ochranné pásmo zařízení ČHMÚ                        |
|                      |             |               | hlavní kanalizační sběrač splaškové kanalizace      |
|                      |             |               | čistištní odpadních vod                             |
|                      |             |               | protipovodňová opatření                             |
|                      |             |               | aktivní zóna záplavového území                      |
|                      |             |               | záplavové území stanovené Q100                      |
|                      |             |               | území zvláštní povodně pod vodním dílem Hracholuský |

- MĚSTO TOUŠKOV**
- 1 - plochy bydlení
  - 2 - plochy bydlení
  - 3 - plochy bydlení
  - 4 - plochy bydlení
  - 5 - plochy bydlení
  - 6 - plochy bydlení
  - 7 - plochy bydlení
  - 8 - plochy bydlení
  - 9 - plochy bydlení
  - 11 - plochy smíšené obytné - městské
  - 12 - plochy smíšené obytné - městské
  - 13 - plochy občanského vybavení (kynologické)
  - 14 - plochy občanského vybavení (sport a rekreace)
  - 15 - plochy občanského vybavení (sport a rekreace)
  - 16 - plochy veřejných prostranství (park)
  - 17 - plochy veřejných prostranství (park)
  - 18 - plochy veřejných prostranství (park)
  - 21 - plochy dopravní infrastruktury (obchvat II/180 - územní rezerva)
  - 22 - plochy dopravní infrastruktury (propojení II/180 - III/18054)
  - 23 - plochy dopravní infrastruktury (obvodová MK, ochranné protipovodňová hráz)
  - 24 - plochy dopravní infrastruktury (napojení na obchvat II/180 - územní rezerva)
  - 25 - protipovodňová opatření (technická opatření)
  - 26 - protipovodňová opatření (technická opatření)
  - 27 - plochy protierozních opatření (ochranný příkop)
  - 28 - plochy protierozních opatření (ochranný příkop)
  - 29 - plochy protierozních opatření (organizační opatření)
  - 30 - plochy protierozních opatření (organizační opatření)
  - 31 - plochy protierozních opatření (organizační opatření)
  - 32 - plochy ochranné zeleně (územní rezerva)
  - 33 - plochy ochranné zeleně (územní rezerva)
  - 34 - plochy ochranné zeleně (územní rezerva)
  - 35 - plochy veřejných prostranství s funkcí ochranné zeleně
  - 36 - plochy ochranné zeleně
  - 37 - plochy ochranné zeleně
  - 39 - plochy veřejných prostranství (obslužná MK v plochách bydlení)
  - 40 - plochy dopravní infrastruktury (obslužná komunikace, parkoviště)
  - 41 - plochy vodní a vodo hospodářské (území řízení münstade - územní rezerva)
  - 1.1b - plochy dopravní infrastruktury (obslužná komunikace, parkoviště)
  - 1.2a - plochy bydlení
  - 1.2b - plochy ochranné zeleně
  - 2.1 - plochy smíšené výrobní
  - 2.2 - plochy smíšené výrobní
- KÚSTÍ**
- 50 - plochy smíšené obytné - venkovské
  - 51 - plochy technická infrastruktury (ČOV Kústí)

| ZÁZNAM O ÚČINNOSTI   |                                       |
|--|---------------------------------------|
| a) označení správního orgánu, který úplné znění ÚP Město Touškov po změně č.2 vydal:   | Zastupitelstvo Města Touškov          |
| b) datum nabytí účinnosti změny č.2 územního plánu   |                                       |
| c) údaje o pořizovateli územního plánu: jméno a příjmení oprávněné úřední osoby funkce oprávněné úřední osoby podpis oprávněné úřední osoby pořizovatele odtisk úředního razítka | MÚ Nýřany, pracoviště Pízeň, odbor ÚP |

|  |                   |
|--|-------------------|
| digitální zpracování: Ing. Tomáš Křivanec, A1 atelier, Jiráskovo náměstí 678/33, Pízeň |                   |
| zpracovatel: Ing. arch. Petr Taus autorizovaný architekt ČKA 01041                     |                   |
| zpracoval: Ing. arch. Petr Taus, Ing. Leiti (Elektro)                                  | formát: 1118/1150 |
| pořizovatel: MÚ NÝŘANY, pracoviště Pízeň, odbor ÚP                                     | datum: 02/2022    |
| úplné znění ÚP po změně č.2  | měřítko: 1:5 000  |
| <b>b - hlavní výkres - b3 - technická infrastruktura</b>                               |                   |