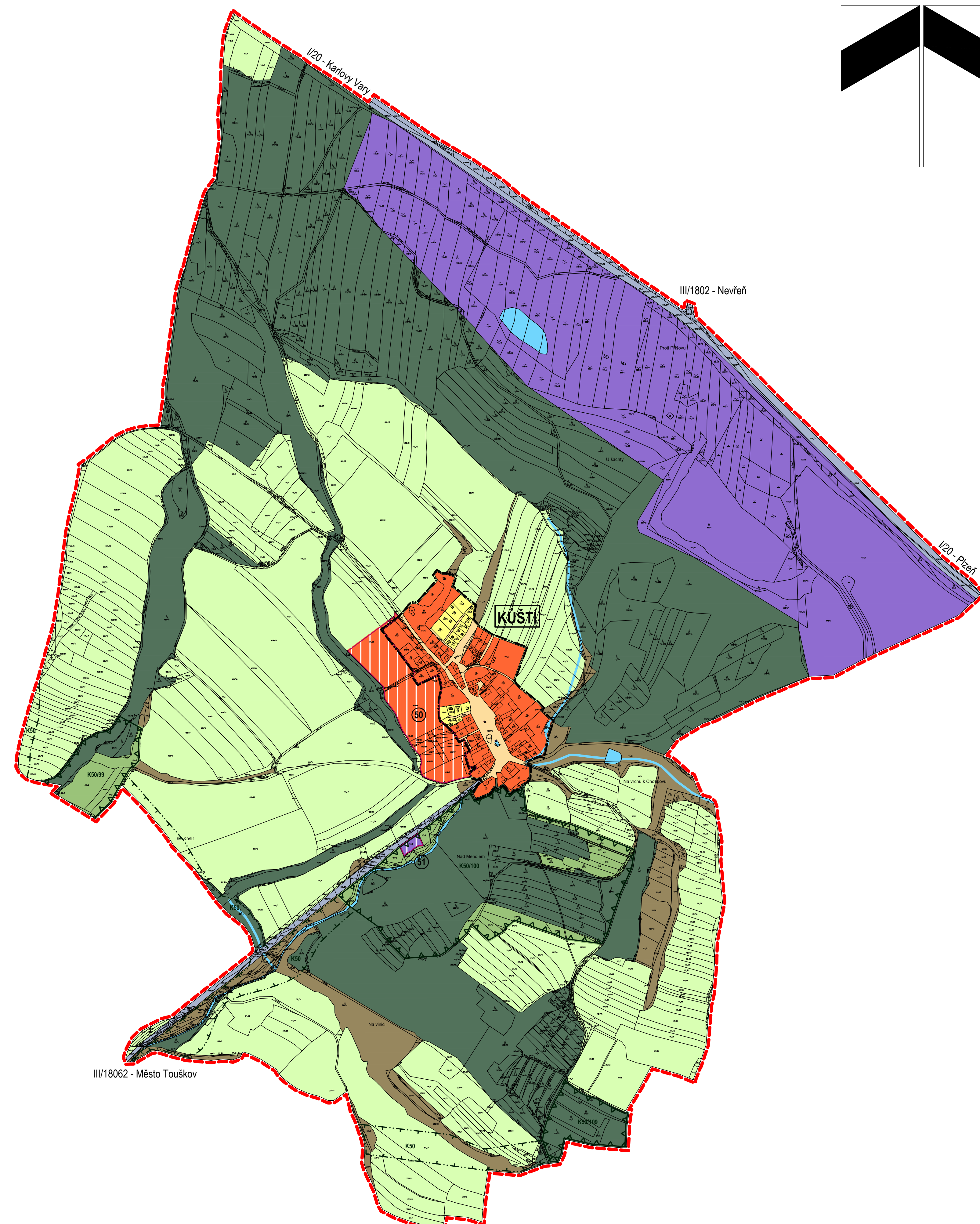
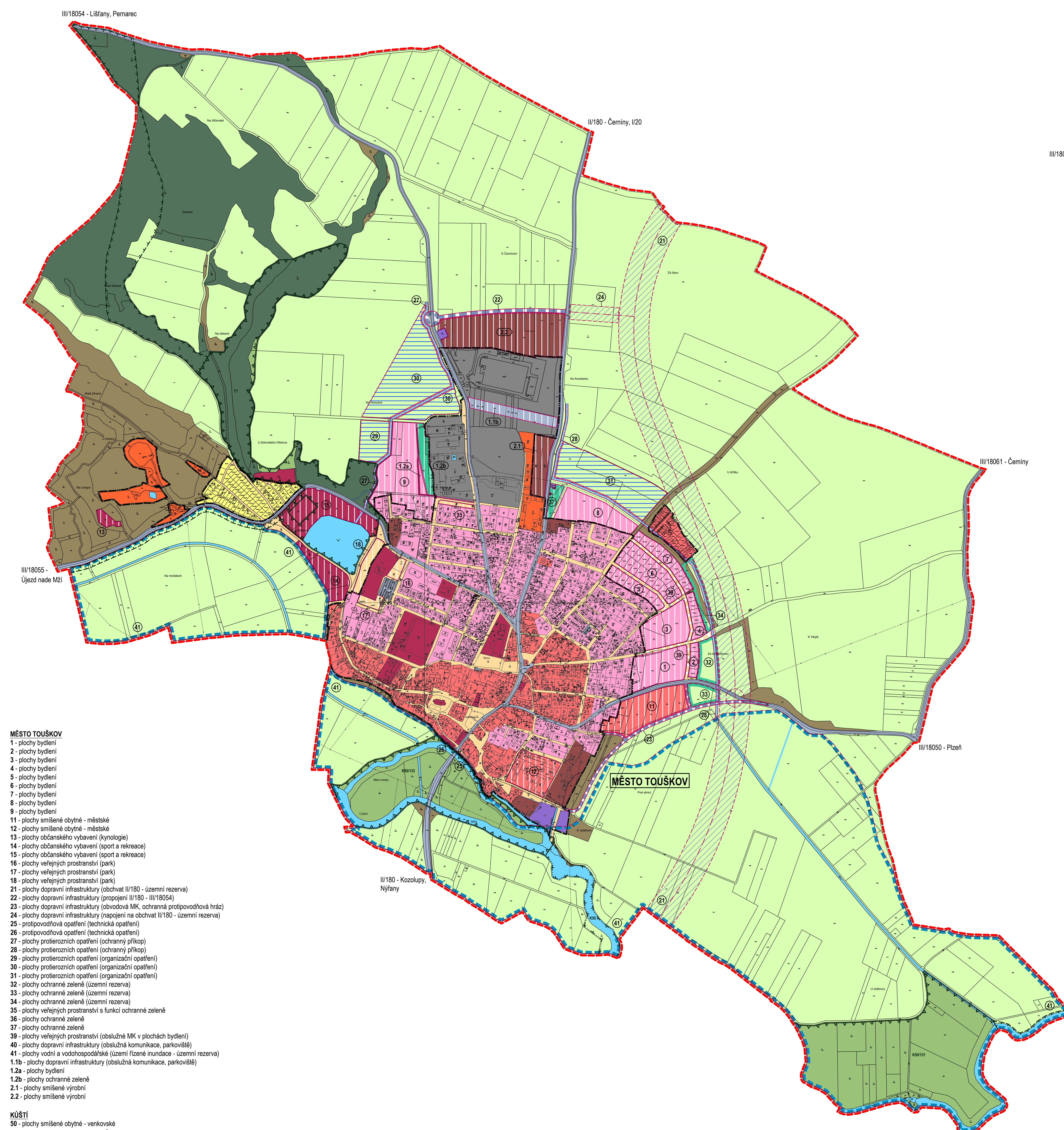
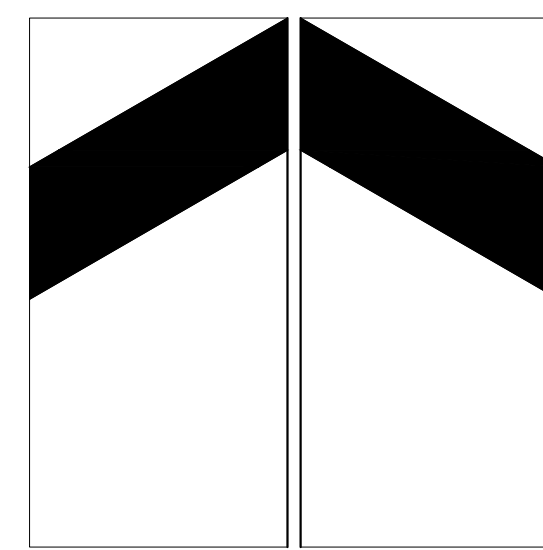


MĚSTO TOUŠKOV

úplné znění ÚP po změně č.2

1 : 5000



- MĚSTO TOUŠKOV**
- 1 - plochy bydlení
 - 2 - plochy bydlení
 - 3 - plochy bydlení
 - 4 - plochy bydlení
 - 5 - plochy bydlení
 - 6 - plochy bydlení
 - 7 - plochy bydlení
 - 8 - plochy bydlení
 - 9 - plochy bydlení
 - 11 - plochy smíšené obytné - městské
 - 12 - plochy smíšené obytné - městské
 - 13 - plochy občanského vybavení (kynologické)
 - 14 - plochy občanského vybavení (sport a rekreace)
 - 15 - plochy občanského vybavení (sport a rekreace)
 - 16 - plochy veřejných prostranství (park)
 - 17 - plochy veřejných prostranství (park)
 - 18 - plochy veřejných prostranství (park)
 - 21 - plochy dopravní infrastruktury (obchvat II/180 - územní rezerva)
 - 22 - plochy dopravní infrastruktury (propojení II/180 - III/18054)
 - 23 - plochy dopravní infrastruktury (obvodová MK, ochranná protipovodňová hráz)
 - 24 - plochy dopravní infrastruktury (napojení na obchvat II/180 - územní rezerva)
 - 25 - protipovodňová opatření (technická opatření)
 - 26 - protipovodňová opatření (technická opatření)
 - 27 - plochy protierozních opatření (ochranný příkop)
 - 28 - plochy protierozních opatření (ochranný příkop)
 - 29 - plochy protierozních opatření (organizační opatření)
 - 30 - plochy protierozních opatření (organizační opatření)
 - 31 - plochy protierozních opatření (organizační opatření)
 - 32 - plochy ochranné zeleně (územní rezerva)
 - 33 - plochy ochranné zeleně (územní rezerva)
 - 34 - plochy ochranné zeleně (územní rezerva)
 - 35 - plochy veřejných prostranství s funkcí ochranné zeleně
 - 36 - plochy ochranné zeleně
 - 37 - plochy ochranné zeleně
 - 39 - plochy veřejných prostranství (obslužná MK v plochách bydlení)
 - 40 - plochy dopravní infrastruktury (obslužná komunikace, parkoviště)
 - 41 - plochy vodní a vodohospodářské (území řízení mruudace - územní rezerva)
 - 1.1b - plochy dopravní infrastruktury (obslužná komunikace, parkoviště)
 - 1.2a - plochy bydlení
 - 1.2b - plochy ochranné zeleně
 - 2.1 - plochy smíšené výrobní
 - 2.2 - plochy smíšené výrobní
- KÚŠTÍ**
- 50 - plochy smíšené obytné - venkovské
 - 51 - plochy technická infrastruktury (DOV Kúští)

LEGENDA:

stabilizované plochy	plochy změn	plochy rezerv	
			hranice řešeného území
			hranice zastavěného území k 1.7.2021
			hranice zastavěné plochy
			hranice územní rezervy
			plochy bydlení
			plochy rekreace
			plochy občanského vybavení
			plochy veřejných prostranství
			plochy smíšené obytné - městské
			plochy smíšené obytné - venkovské
			plochy dopravní infrastruktury
			plochy technická infrastruktury
			plochy výroby a skladování
			plochy smíšené výrobní
			plochy vodní a vodohospodářské
			plochy zemědělské
			plochy lesní
			plochy přírodní
			plochy smíšené nezastavěného území
			plochy ochranné zeleně
			plochy protierozních opatření
			ÚSES - nadregionální biokoridor funkční
			ÚSES - lokální biocentrum funkční
			ÚSES - lokální biokoridor funkční

ZÁZNAM O ÚČINNOSTI

a) označení správního orgánu, který úplné znění ÚP Město Touškov po změně č.2 vydal:	Zastupitelstvo Města Touškova
b) datum nabytí účinnosti změny č.2 územního plánu	MÚ Nýřany, pracoviště Pízeň, odbor ÚP
c) údaje o pořizovateli územního plánu: jméno a příjmení oprávněné úřední osoby; funkce oprávněné úřední osoby; podpis oprávněné úřední osoby; pořizovatele; odtisk úředního razítka	

digitální zpracování: Ing. Tomáš Křivanec, A1 atelier, Jiráskovo náměstí 678/33, Pízeň

zpracovatel: Ing. arch. Petr Taus autorizovaný architekt ČKA 01041	formát 1118/1150
zpracoval: Ing. arch. Petr Taus	datum 02/2022
pořizovatel: MÚ NÝŘANY, pracoviště Pízeň, odbor ÚP	měřítko 1:5 000

Úplné znění ÚP po změně č.2

b - hlavní výkres - b1 - urbanistická koncepce a koncepce uspořádání krajiny