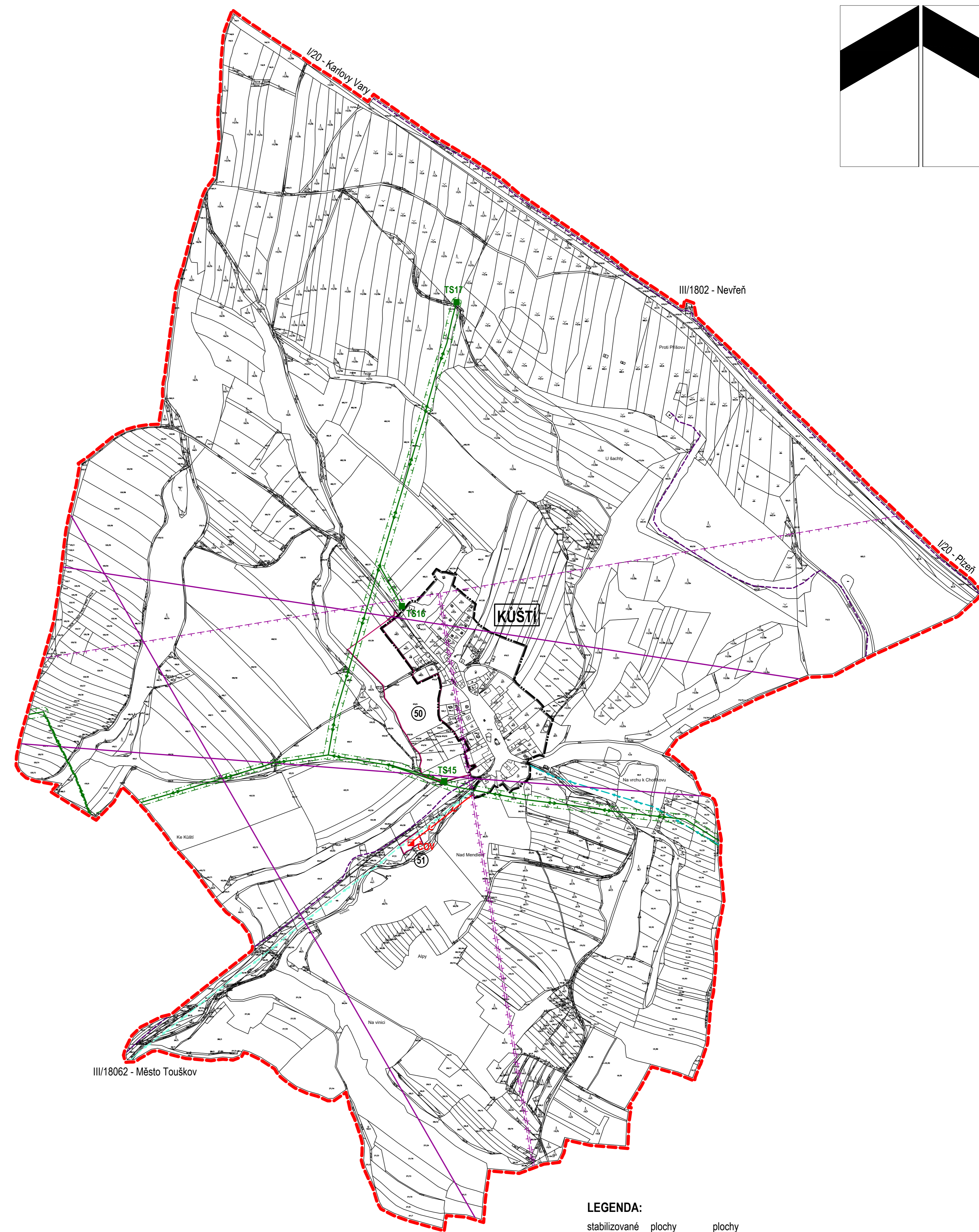
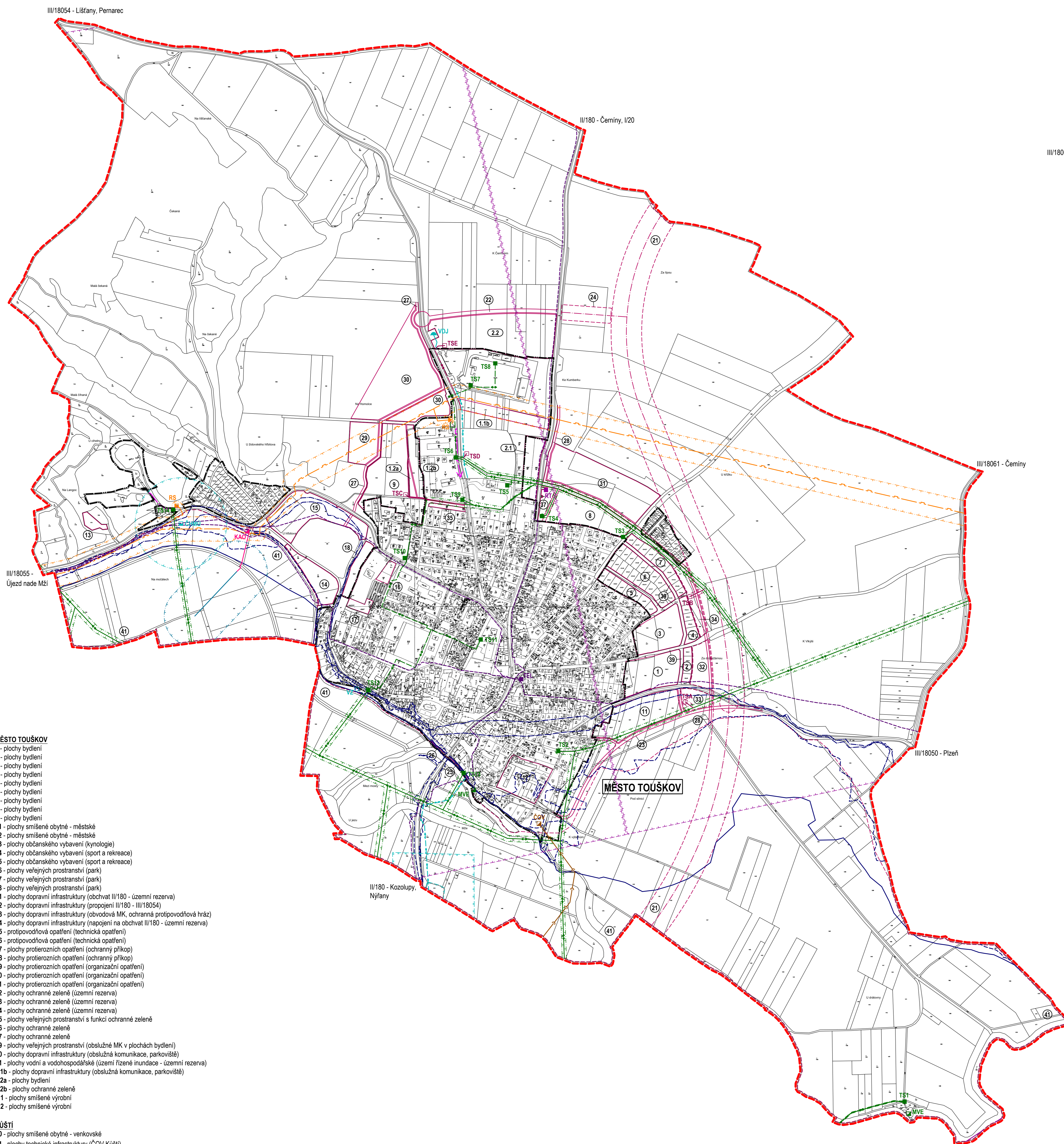
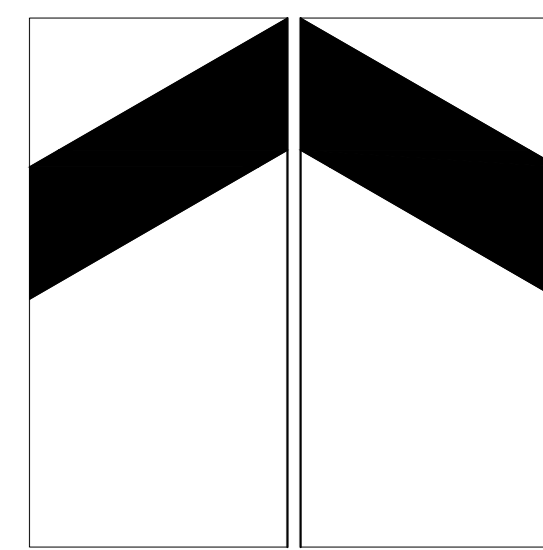


MĚSTO TOUŠKOV

úplné znění ÚP po změně č.3

1 : 5000



LEGENDA:

stabilizované plochy	plochy změn	plochy rezerv	
			hranice řešeného území
			hranice zastavěného území k 1.7.2021
			hranice zastavěných ploch
			hranice územní rezervy
			venkovní vedení VN 22kV
			kabelové vedení VN 22kV
			transformační stanice 22/0,4kV
			malá vodní elektrárna
			ochranné pásmo VN 22kV
			sdílečnické kabelové vedení
			radioreléová trasa
			ochranné pásmo radioreléové trasy
			telefonní ústředna
			objekt na radioreléové trase
			ochranné pásmo objektu na sdílečnickém vedení
			plynovod VTL
			plynovod STL
			regulační, měřicí stanice VTL
			stanice katodové ochrany
			kabelové vedení KAO
			anoda KAO
			bezpečnostní pásmo VTL plynovodu
			ochranné pásmo katodové ochrany
			zásobování pitnou vodou
			vodájem
			vodní zdroj (studna, vrt)
			ochranné pásmo zdroje pitné vody I. stupně
			ochranné pásmo zdroje pitné vody II. stupně
			zařízení ČHMÚ - vrt
			ochranné pásmo zařízení ČHMÚ
			hlavní kanalizační sběrač splaškové kanalizace
			protipovodňová opatření
			části odpadních vod
			protipovodňová opatření
			aktivní zóna záplavového území
			záplavové území stanovené Q100
			území zvláštní povodně pod vodním dílem Hracholuský

- MĚSTO TOUŠKOV**
- 1 - plochy bydlení
 - 2 - plochy bydlení
 - 3 - plochy bydlení
 - 4 - plochy bydlení
 - 5 - plochy bydlení
 - 6 - plochy bydlení
 - 7 - plochy bydlení
 - 8 - plochy bydlení
 - 9 - plochy bydlení
 - 11 - plochy smíšené obytné - městské
 - 12 - plochy smíšené obytné - městské
 - 13 - plochy občanského vybavení (kynologické)
 - 14 - plochy občanského vybavení (sport a rekreace)
 - 15 - plochy občanského vybavení (sport a rekreace)
 - 16 - plochy veřejných prostranství (park)
 - 17 - plochy veřejných prostranství (park)
 - 18 - plochy veřejných prostranství (park)
 - 21 - plochy dopravní infrastruktury (obchvat II/180 - územní rezerva)
 - 22 - plochy dopravní infrastruktury (propojení II/180 - III/18054)
 - 23 - plochy dopravní infrastruktury (obvodová MK, ochranné protipovodňová hráz)
 - 24 - plochy dopravní infrastruktury (napojení na obchvat II/180 - územní rezerva)
 - 25 - protipovodňová opatření (technická opatření)
 - 26 - protipovodňová opatření (technická opatření)
 - 27 - plochy protierozních opatření (ochranný příkop)
 - 28 - plochy protierozních opatření (ochranný příkop)
 - 29 - plochy protierozních opatření (organizační opatření)
 - 30 - plochy protierozních opatření (organizační opatření)
 - 31 - plochy protierozních opatření (organizační opatření)
 - 32 - plochy ochranné zeleně (územní rezerva)
 - 33 - plochy ochranné zeleně (územní rezerva)
 - 34 - plochy ochranné zeleně (územní rezerva)
 - 35 - plochy veřejných prostranství s funkcí ochranné zeleně
 - 36 - plochy ochranné zeleně
 - 37 - plochy ochranné zeleně
 - 39 - plochy veřejných prostranství (obslužná MK v plochách bydlení)
 - 40 - plochy dopravní infrastruktury (obslužná komunikace, parkoviště)
 - 41 - plochy vodní a vodo hospodářské (území řízení münstade - územní rezerva)
 - 1.1b - plochy dopravní infrastruktury (obslužná komunikace, parkoviště)
 - 1.2a - plochy bydlení
 - 1.2b - plochy ochranné zeleně
 - 2.1 - plochy smíšené výrobní
 - 2.2 - plochy smíšené výrobní
- KÚSTI**
- 50 - plochy smíšené obytné - venkovské
 - 51 - plochy technická infrastruktury (ČOV Kústi)

ZÁZNAM O ÚČINNOSTI	
a) označení správního orgánu, který úplné znění ÚP Město Touškov po změně č.3 vydal:	Zastupitelstvo Města Touškov
b) datum nabytí účinnosti změny č.3 územního plánu	
c) údaje o pořizovateli územního plánu: jméno a příjmení oprávněné úřední osoby; funkce oprávněné úřední osoby; podpis oprávněné úřední osoby; pořizovatele; odtisk úředního razítka	MÚ Nýřany, pracoviště Píseň, odbor ÚP

digitální zpracování: Ing. Tomáš Křivanec, A1 atelier, Jiráskovo náměstí 678/33, Píseň	
zpracovatel: Ing. arch. Petr Taus autorizovaný architekt ČKA 01041	
zpracoval: Ing. arch. Petr Taus, Ing. Leiti (Elektro)	formát: 1118/1150
pořizovatel: MÚ NÝŘANY, pracoviště Píseň, odbor ÚP	datum: 03/2023
úplné znění ÚP po změně č.3	měřítko: 1:5 000
b - hlavní výkres - b3 - technická infrastruktura	