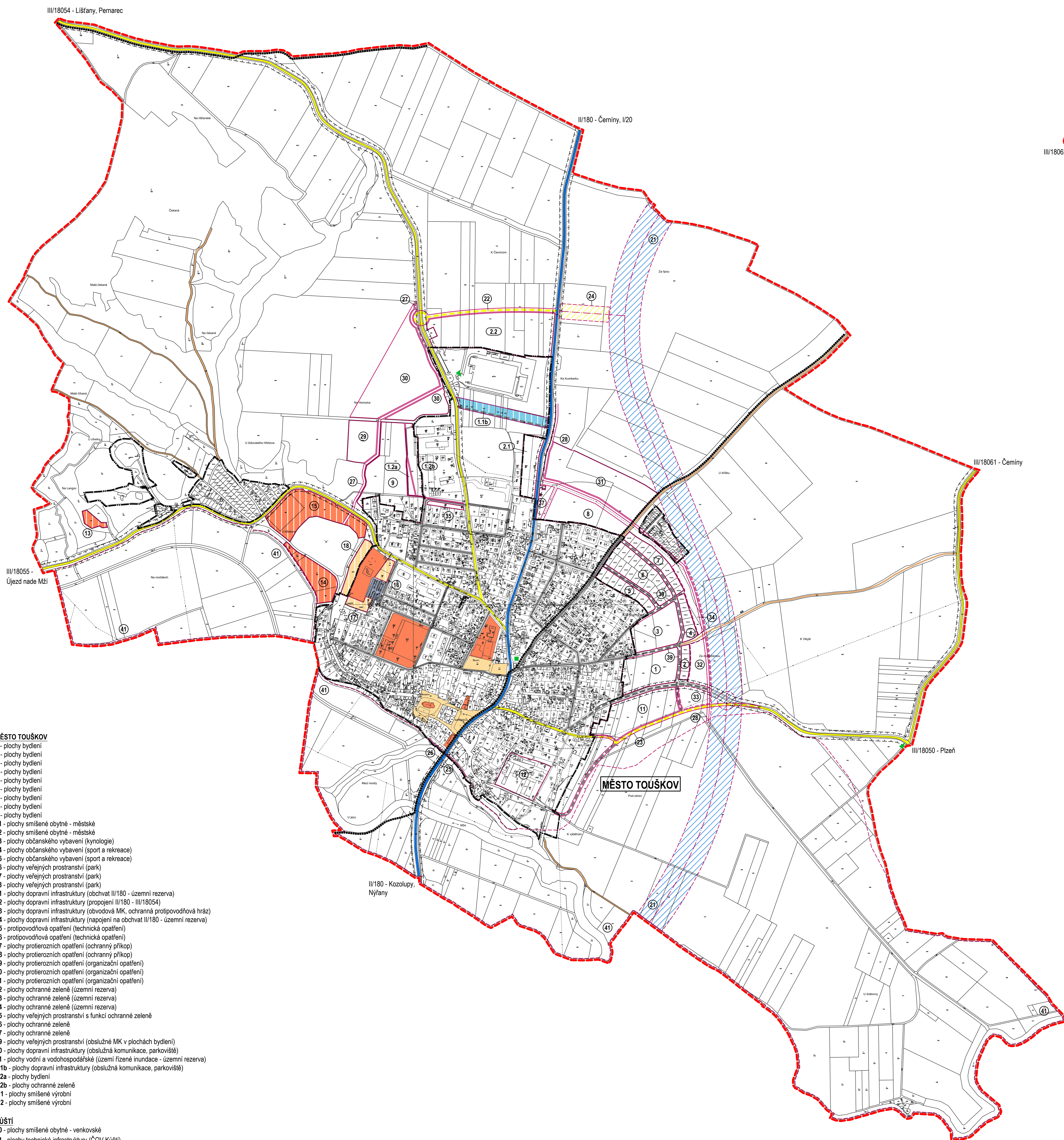
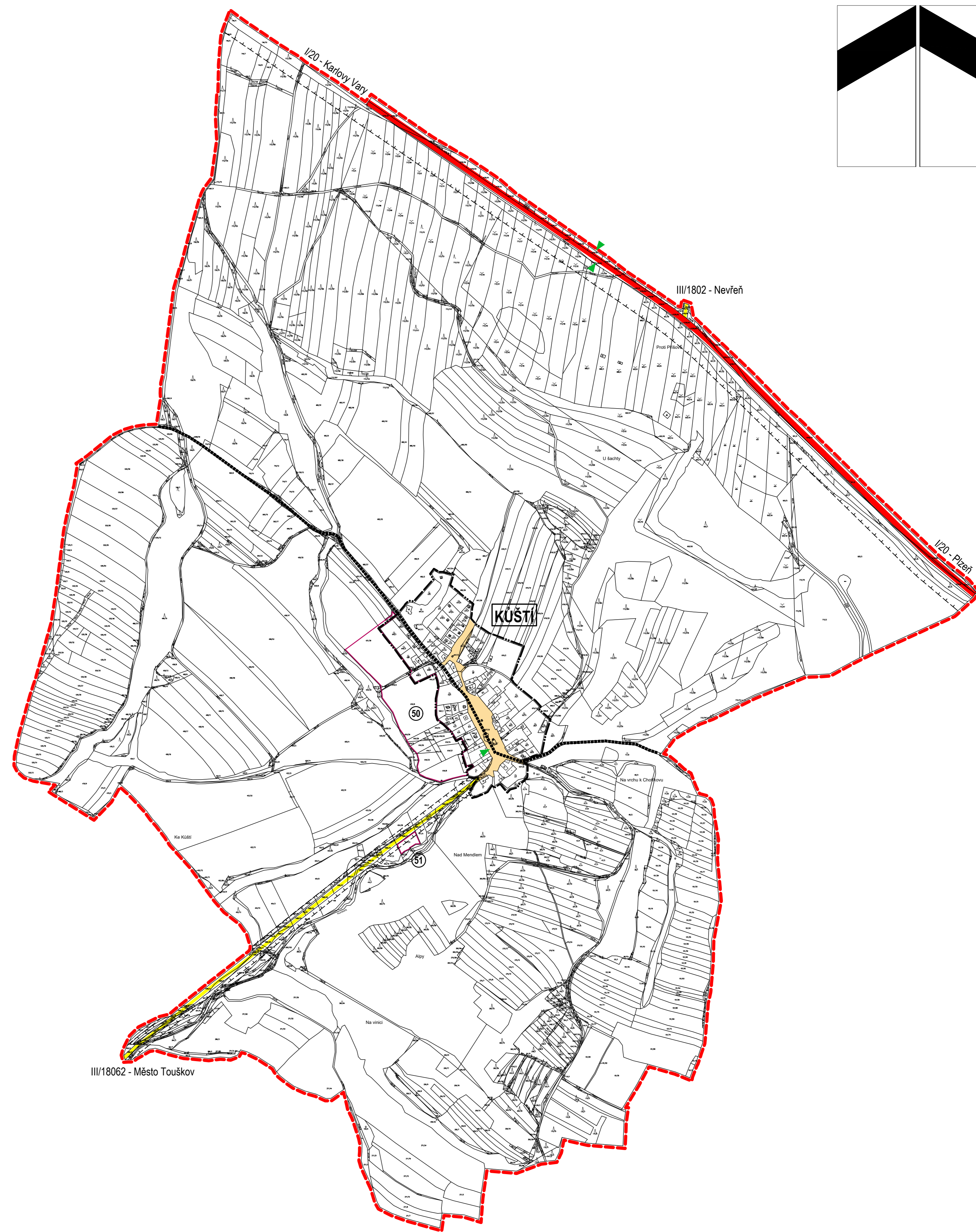
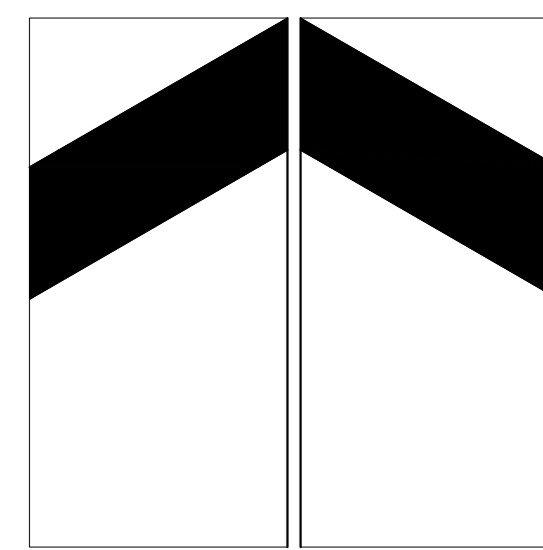


MĚSTO TOUŠKOV

úplné znění ÚP po změně č.2

1 : 5000



- MĚSTO TOUŠKOV**
- 1 - plochy bydlení
 - 2 - plochy bydlení
 - 3 - plochy bydlení
 - 4 - plochy bydlení
 - 5 - plochy bydlení
 - 6 - plochy bydlení
 - 7 - plochy bydlení
 - 8 - plochy bydlení
 - 9 - plochy bydlení
 - 11 - plochy smíšené obytné - městské
 - 12 - plochy smíšené obytné - městské
 - 13 - plochy občanského vybavení (kynologické)
 - 14 - plochy občanského vybavení (sport a rekreace)
 - 15 - plochy občanského vybavení (sport a rekreace)
 - 16 - plochy veřejných prostranství (park)
 - 17 - plochy veřejných prostranství (park)
 - 18 - plochy veřejných prostranství (park)
 - 21 - plochy dopravní infrastruktury (obchvat II/180 - územní rezerva)
 - 22 - plochy dopravní infrastruktury (propojení II/180 - III/18054)
 - 23 - plochy dopravní infrastruktury (obvodová MK, ochranné protipovodňová hráz)
 - 24 - plochy dopravní infrastruktury (napojení na obchvat II/180 - územní rezerva)
 - 25 - protipovodňová opatření (technická opatření)
 - 26 - protipovodňová opatření (technická opatření)
 - 27 - plochy protierozních opatření (ochranný příkop)
 - 28 - plochy protierozních opatření (ochranný příkop)
 - 29 - plochy protierozních opatření (organizační opatření)
 - 30 - plochy protierozních opatření (organizační opatření)
 - 31 - plochy protierozních opatření (organizační opatření)
 - 32 - plochy ochranné zeleně (územní rezerva)
 - 33 - plochy ochranné zeleně (územní rezerva)
 - 34 - plochy ochranné zeleně (územní rezerva)
 - 35 - plochy veřejných prostranství s funkcí ochranné zeleně
 - 36 - plochy ochranné zeleně
 - 37 - plochy ochranné zeleně
 - 39 - plochy veřejných prostranství (obslužná MK v plochách bydlení)
 - 40 - plochy dopravní infrastruktury (obslužná komunikace, parkoviště)
 - 41 - plochy vodní a vodo hospodářské (území řízení münstade - územní rezerva)
 - 1.1b - plochy dopravní infrastruktury (obslužná komunikace, parkoviště)
 - 1.2a - plochy bydlení
 - 1.2b - plochy ochranné zeleně
 - 2.1 - plochy smíšené výrobní
 - 2.2 - plochy smíšené výrobní

- KÚŠTĚ**
- 50 - plochy smíšené obytné - venkovské
 - 51 - plochy technická infrastruktury (DOV KÚŠTĚ)

LEGENDA:

stabilizované plochy	plochy změn	plochy rezerv	
			hranice řešeného území
			hranice zastavěného území k 1.7.2021
			hranice zastavitelné plochy
			hranice územní rezervy
			silnice I.třídy (ochranné pásmo 50m)
			silnice II.třídy (ochranné pásmo 15m)
			silnice III.třídy (ochranné pásmo 15m)
			vybrané místní komunikace
			vybrané účelové komunikace
			ochranné pásmo silnice
			parkoviště
			garáže
			autobusové nádraží
			zastávky autobusů
			turistické trasy
			veřejné občanské vybavení
			veřejná prostranství

ŽÁZNAM O ÚČINNOSTI

a) označení správního orgánu, který úplné znění ÚP Město Touškov po změně č.2 vydal:	Zastupitelstvo Město Touškov
b) datum nabytí účinnosti změny č.2 územního plánu	
c) údaje o pořizovateli územního plánu: jméno a příjmení oprávněné úřední osoby funkce oprávněné úřední osoby podpis oprávněné úřední osoby pořizovatele odtisk úředního razítka	MÚ Nýřany, pracoviště Pízeň, odbor ÚP

digitální zpracování: Ing. Tomáš Křivanec, A1 atelier, Jiráskovo náměstí 678/33, Plzeň

zpracovatel:	formát	1118/1150
Ing. arch. Petr Taus		
autorizovaný architekt ČKA 01041		
zpracoval:	datum	02/2022
Ing. arch. Petr Taus		
pořizovatel:	měřítko	1 : 5 000
MÚ NÝŘANY, pracoviště Pízeň, odbor ÚP		
Úplné znění ÚP po změně č.2		
b - hlavní výkres - b2 - dopravní infrastruktura		