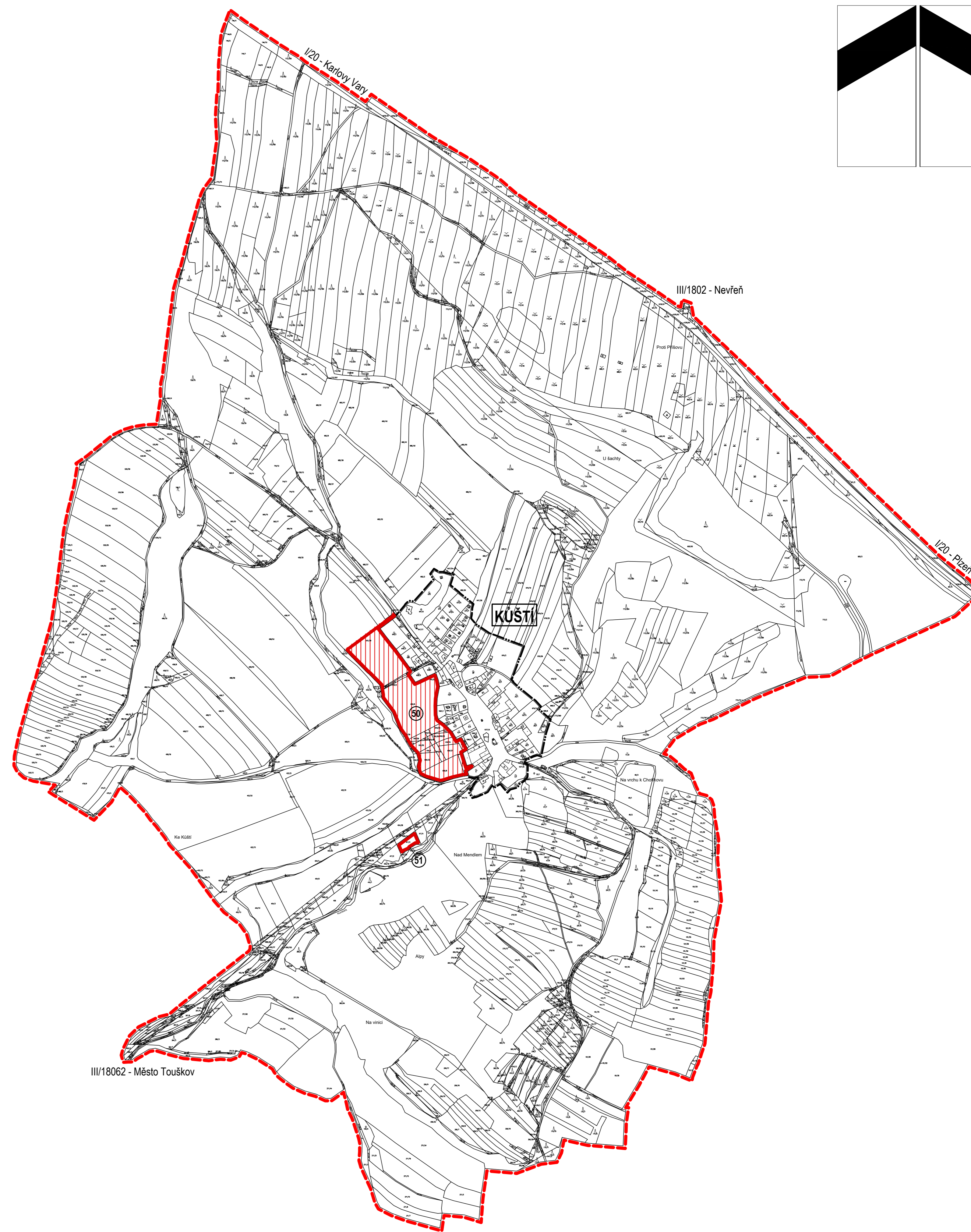
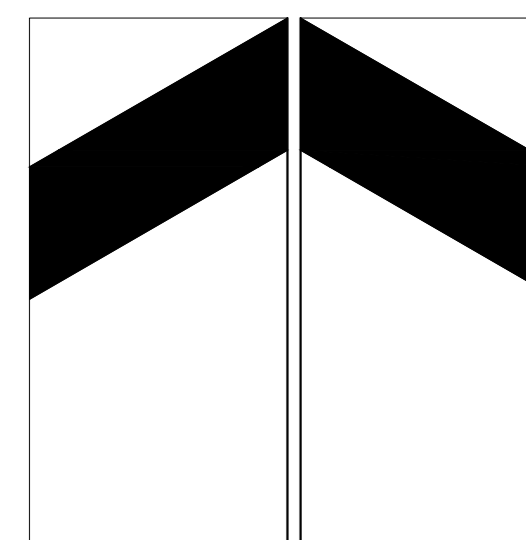


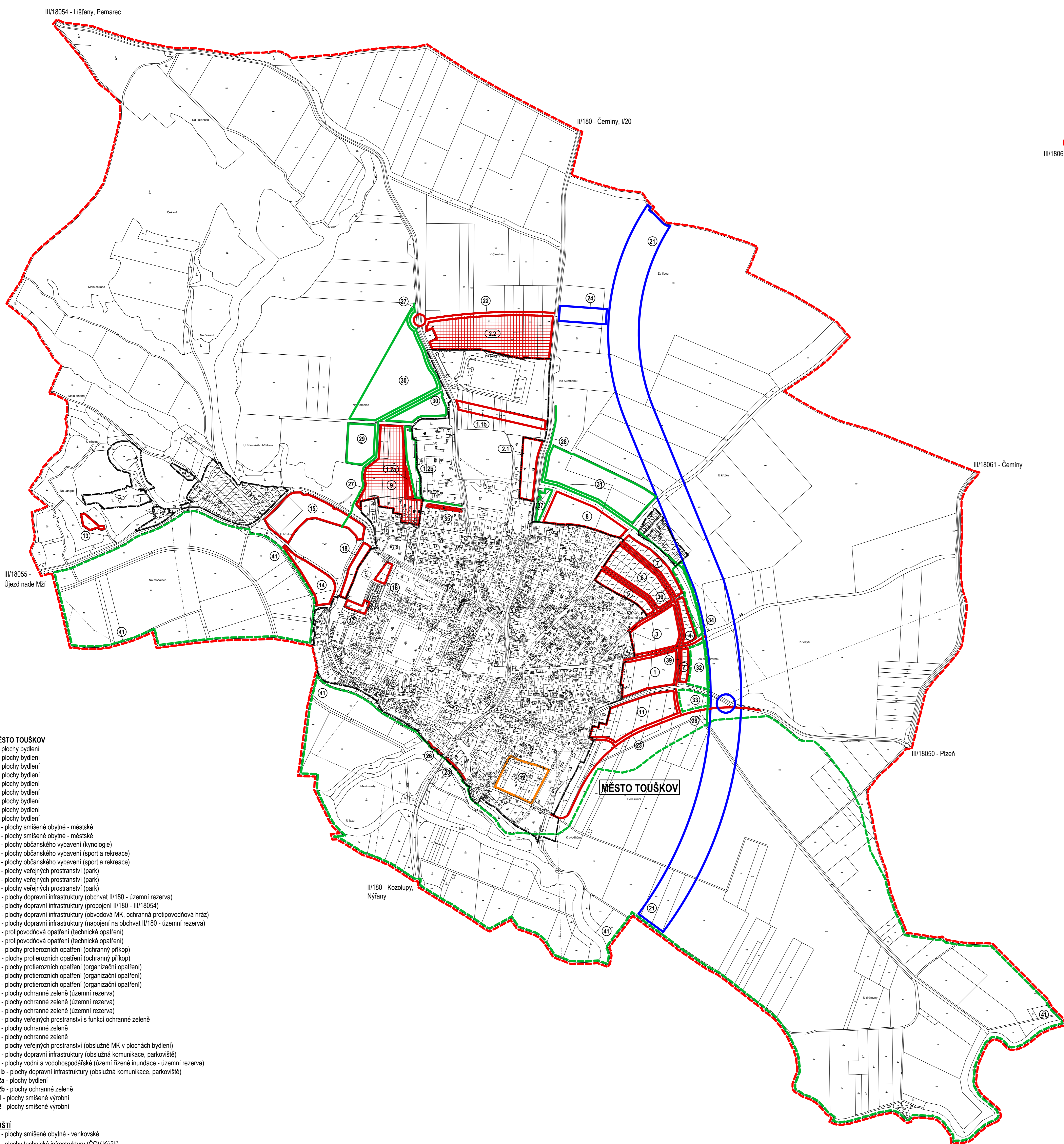
# MĚSTO TOUŠKOV

## úplné znění ÚP po změně č.3

### 1 : 5000



III/18062 - Město Touškov



#### MĚSTO TOUŠKOV

- 1 - plochy bydlení
- 2 - plochy bydlení
- 3 - plochy bydlení
- 4 - plochy bydlení
- 5 - plochy bydlení
- 6 - plochy bydlení
- 7 - plochy bydlení
- 8 - plochy bydlení
- 9 - plochy bydlení
- 11 - plochy smíšené obytné - městské
- 12 - plochy smíšené obytné - městské
- 13 - plochy občanského vybavení (kynologické)
- 14 - plochy občanského vybavení (sport a rekreace)
- 15 - plochy občanského vybavení (sport a rekreace)
- 16 - plochy veřejných prostranství (park)
- 17 - plochy veřejných prostranství (park)
- 18 - plochy veřejných prostranství (park)
- 21 - plochy dopravní infrastruktury (obchvat II/180 - územní rezerva)
- 22 - plochy dopravní infrastruktury (propojení II/180 - III/18054)
- 23 - plochy dopravní infrastruktury (obvodová MK, ochranná protipovodňová hráz)
- 24 - plochy dopravní infrastruktury (napojení na obchvat II/180 - územní rezerva)
- 25 - protipovodňová opatření (technická opatření)
- 26 - protipovodňová opatření (technická opatření)
- 27 - plochy protierozních opatření (ochranný příkop)
- 28 - plochy protierozních opatření (ochranný příkop)
- 29 - plochy protierozních opatření (organizační opatření)
- 30 - plochy protierozních opatření (organizační opatření)
- 31 - plochy protierozních opatření (organizační opatření)
- 32 - plochy ochranné zeleně (územní rezerva)
- 33 - plochy ochranné zeleně (územní rezerva)
- 34 - plochy ochranné zeleně (územní rezerva)
- 35 - plochy veřejných prostranství s funkcí ochranné zeleně
- 36 - plochy ochranné zeleně
- 37 - plochy ochranné zeleně
- 39 - plochy veřejných prostranství (obslužná MK v plochách bydlení)
- 40 - plochy dopravní infrastruktury (obslužná komunikace, parkoviště)
- 41 - plochy vodní a vodo hospodářské (území řízení nruandce - územní rezerva)
- 1.1b - plochy dopravní infrastruktury (obslužná komunikace, parkoviště)
- 1.2a - plochy bydlení
- 1.2b - plochy ochranné zeleně
- 2.1 - plochy smíšené výrobní
- 2.2 - plochy smíšené výrobní

#### KÚSTÍ

- 50 - plochy smíšené obytné - venkovské
- 51 - plochy technická infrastruktury (DOV KÚSTÍ)

#### LEGENDA:

stabilizované plochy	plochy změn	plochy rezerv	
			hranice řešeného území
			hranice zastavěného území k 1.7.2021
			zastavěné plochy
			plochy přestavby
			územní rezervy
			změny nezastavěných ploch
			plochy, ve kterých je využití podmíněno dohodou o parcelaci
			plochy, ve kterých je využití podmíněno zpracováním územní studie

#### ZÁZNAM O ÚČINNOSTI

a) označení správního orgánu, který úplné znění ÚP Město Touškov po změně č.3 vydal:	Zastupitelstvo Města Touškova
b) datum nabytí účinnosti změny č.3 územního plánu	
c) údaje o pořizovateli územního plánu: jméno a příjmení oprávněné úřední osoby funkce oprávněné úřední osoby podpis oprávněné úřední osoby pořizovatele odtisk úředního razítka	MÚ Nýřany, pracoviště Pízeň, odbor ÚP

digitální zpracování: Ing. Tomáš Křivanec, A1 atelier, Jiráskovo náměstí 678/33, Plzeň

zpracovatel:	Ing. arch. Petr Taus	formát	1118/1150
autorizovaný architekt ČKA 01041		datum	03/2023
zpracovatel:	Ing. arch. Petr Taus	mřížka	1:5 000
pořizovatel:	MÚ NÝŘANY, pracoviště Pízeň, odbor ÚP		
úplné znění ÚP po změně č.3			
<b>a - výkres základního členění území</b>			