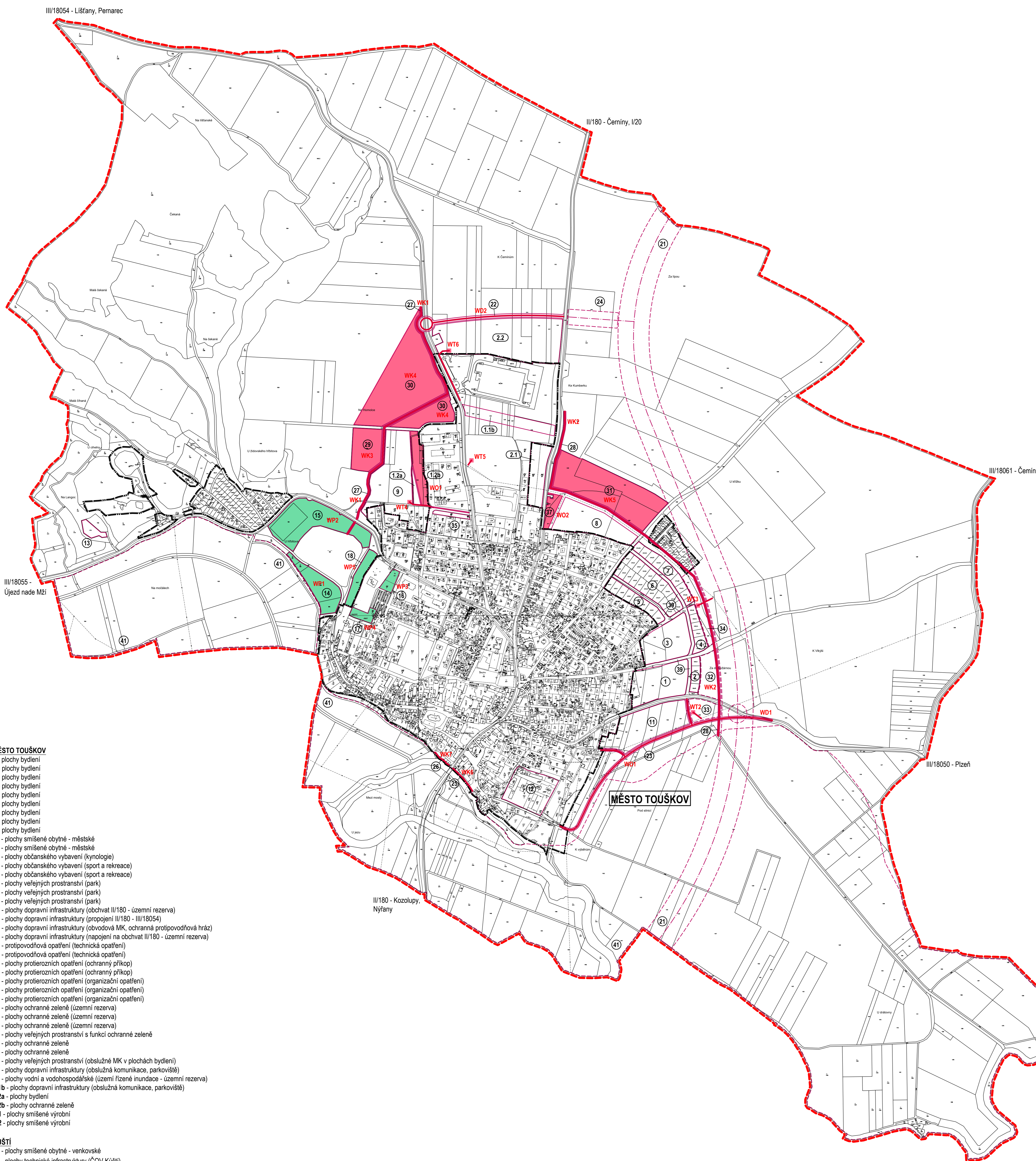
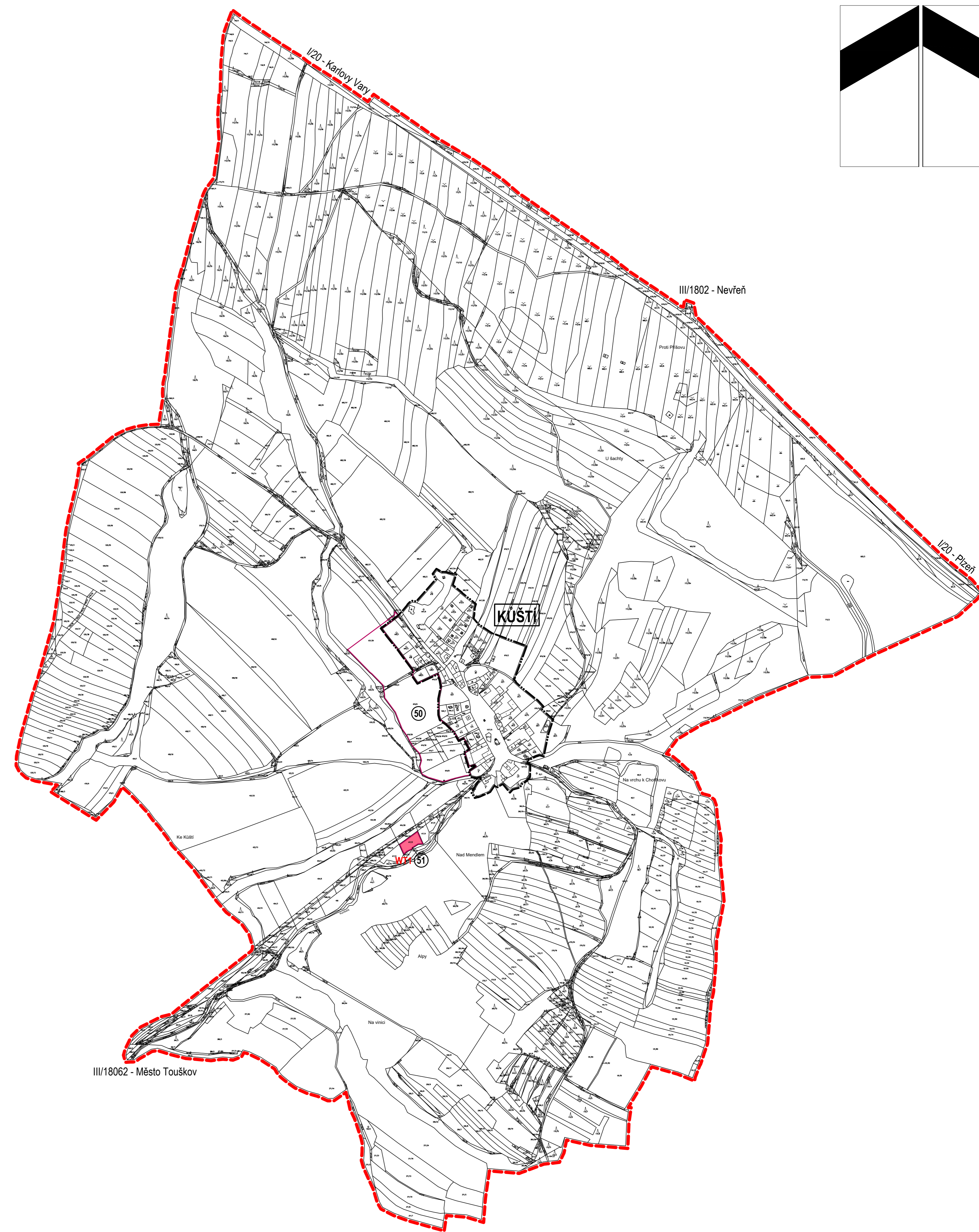
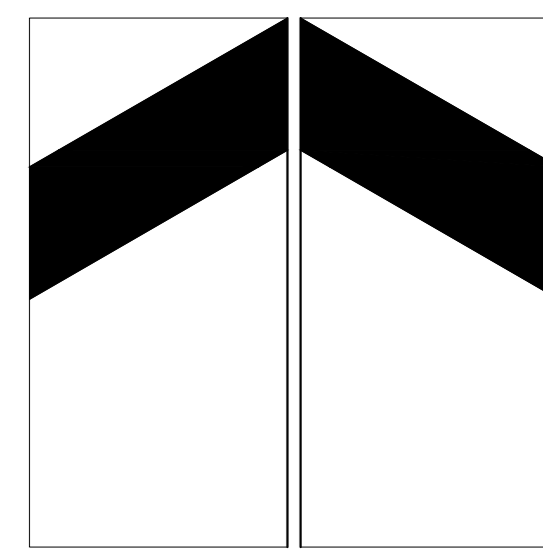


MĚSTO TOUŠKOV

úplné znění ÚP po změně č.2

1 : 5000



- MĚSTO TOUŠKOV**
- 1 - plochy bydlení
 - 2 - plochy bydlení
 - 3 - plochy bydlení
 - 4 - plochy bydlení
 - 5 - plochy bydlení
 - 6 - plochy bydlení
 - 7 - plochy bydlení
 - 8 - plochy bydlení
 - 9 - plochy bydlení
 - 11 - plochy smíšené obytné - městské
 - 12 - plochy smíšené obytné - městské
 - 13 - plochy občanského vybavení (kynologické)
 - 14 - plochy občanského vybavení (sport a rekreace)
 - 15 - plochy občanského vybavení (sport a rekreace)
 - 16 - plochy veřejných prostranství (park)
 - 17 - plochy veřejných prostranství (park)
 - 18 - plochy veřejných prostranství (park)
 - 21 - plochy dopravní infrastruktury (obchvat II/180 - územní rezerva)
 - 22 - plochy dopravní infrastruktury (obchvat II/180 - III/18054)
 - 23 - plochy dopravní infrastruktury (obvodová MK, ochranná protipovodňová hráz)
 - 24 - plochy dopravní infrastruktury (napojení na obchvat II/180 - územní rezerva)
 - 25 - protipovodňová opatření (technická opatření)
 - 26 - protipovodňová opatření (technická opatření)
 - 27 - plochy prolézacích opatření (ochranný příkop)
 - 28 - plochy prolézacích opatření (ochranný příkop)
 - 29 - plochy prolézacích opatření (organizační opatření)
 - 30 - plochy prolézacích opatření (organizační opatření)
 - 31 - plochy prolézacích opatření (organizační opatření)
 - 32 - plochy ochranné zeleně (územní rezerva)
 - 33 - plochy ochranné zeleně (územní rezerva)
 - 34 - plochy ochranné zeleně (územní rezerva)
 - 35 - plochy veřejných prostranství s funkcí ochranné zeleně
 - 36 - plochy ochranné zeleně
 - 37 - plochy ochranné zeleně
 - 39 - plochy veřejných prostranství (obslužná MK v plochách bydlení)
 - 40 - plochy dopravní infrastruktury (obslužná komunikace, parkoviště)
 - 41 - plochy vodní a vodo hospodářské (území řízení inundační - územní rezerva)
 - 1.1b - plochy dopravní infrastruktury (obslužná komunikace, parkoviště)
 - 1.2a - plochy bydlení
 - 1.2b - plochy ochranné zeleně
 - 2.1 - plochy smíšené výrobní
 - 2.2 - plochy smíšené výrobní
- KÚSTÍ**
- 50 - plochy smíšené obytné - venkovské
 - 51 - plochy technická infrastruktury (ČOV Kústí)

LEGENDA:

stabilizované plochy	plochy změn	plochy rezerv	hranice řešeného území
			hranice zastavěného území k 1.7.2021
			hranice zastavitelné plochy
			hranice územní rezervy
			veřejné prospěšné stavby a opatření, stavby a opatření k zajištění obrany a bezpečnosti státu, plochy pro asanaci, pro které lze práva ke stavbám a pozemkům vyvlastnit, nebo uplatnit předkupní právo
			veřejné prospěšné stavby a veřejná prostranství, pro která lze k pozemkům uplatnit předkupní právo

STAVBY DOPRAVNÍ INFRASTRUKTURY (WD)

- WD1 - místní komunikace, ochranná protipovodňová hráz
- WD2 - propojení silnic II/180 a III/18054

STAVBY TECHNICKÉ INFRASTRUKTURY (WT)

- WT1 - ČOV Kústí
- WT2 - transformační stanice TSA včetně přípojky VN
- WT3 - transformační stanice TSB včetně přípojky VN
- WT4 - transformační stanice TSC včetně přípojky VN
- WT5 - transformační stanice TSD včetně přípojky VN
- WT6 - transformační stanice TSE včetně přípojky VN

OPATŘENÍ NA OCHRANU KRAJINY (WK)

- WK1 - ochranný extravilánový příkop
- WK2 - ochranný extravilánový příkop
- WK3 - prolézací opatření
- WK4 - prolézací opatření
- WK5 - prolézací opatření
- WK6 - protipovodňová opatření v plochách veřejných prostranství (stavební technická opatření)
- WK7 - protipovodňová opatření v plochách smíšených obytných (ochranná hráz)

OPATŘENÍ NA OCHRANU OBYTNÉHO PROSTŘEDÍ (WO)

- WO1 - ochranná zeď
- WO2 - ochranná zeď

VEŘEJNÁ PROSTRANSTVÍ (WP)

- WP1 - plochy občanského vybavení (sport a rekreace)
- WP2 - plochy občanského vybavení (sport a rekreace)
- WP3 - plochy veřejných prostranství (park)
- WP4 - plochy veřejných prostranství (park)
- WP5 - plochy veřejných prostranství (park)

ŽÁZNAM O ÚČINNOSTI

a) označení správního orgánu, který úplné znění ÚP Město Touškov po změně č.2 vydal:	Zastupitelstvo Města Touškov
b) datum nabytí účinnosti změny č.2 územního plánu	
c) údaje o pořizovateli územního plánu: jméno a příjmení oprávněné úřední osoby; funkce oprávněné úřední osoby; podpis oprávněné úřední osoby; pořizovatele; odtisk úředního razítka	MÚ Nýřany, pracoviště Píseň, odbor ÚP

digitální zpracování: Ing. Tomáš Křivanec, A1 atelier, Jiráskovo náměstí 678/33, Píseň

zpracoval:	Ing. arch. Petr Taus	formát:	1118/1150
autorizovaný architekt ČKA 01041		datum:	02/2022
zpracoval:	Ing. arch. Petr Taus	mříčko:	1:5 000
pořizovatel:	MÚ NÝŘANY, pracoviště Píseň, odbor ÚP		
úplné znění ÚP po změně č.2			
c - výkres veřejné prospěšných staveb, opatření a asanací			