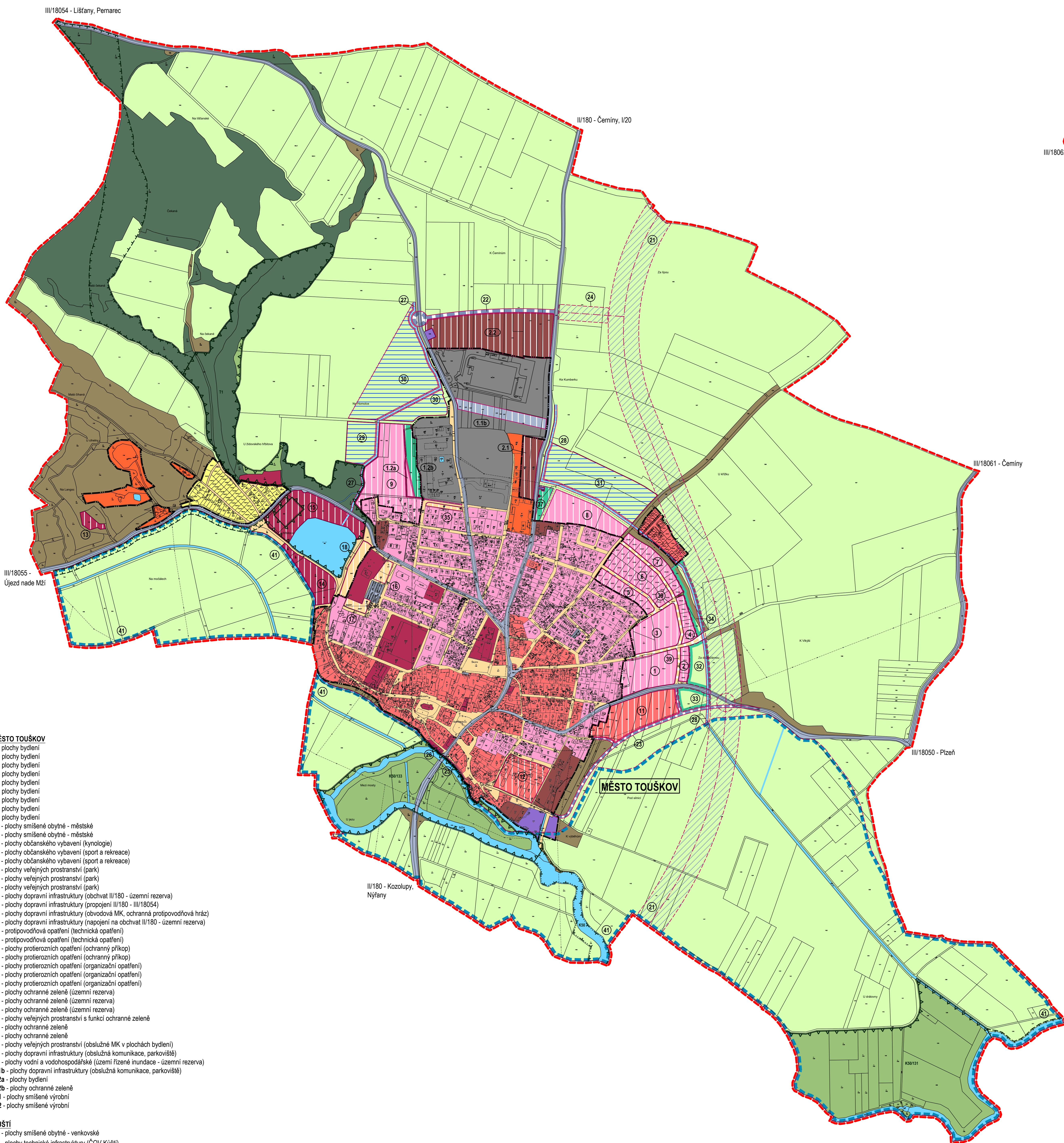
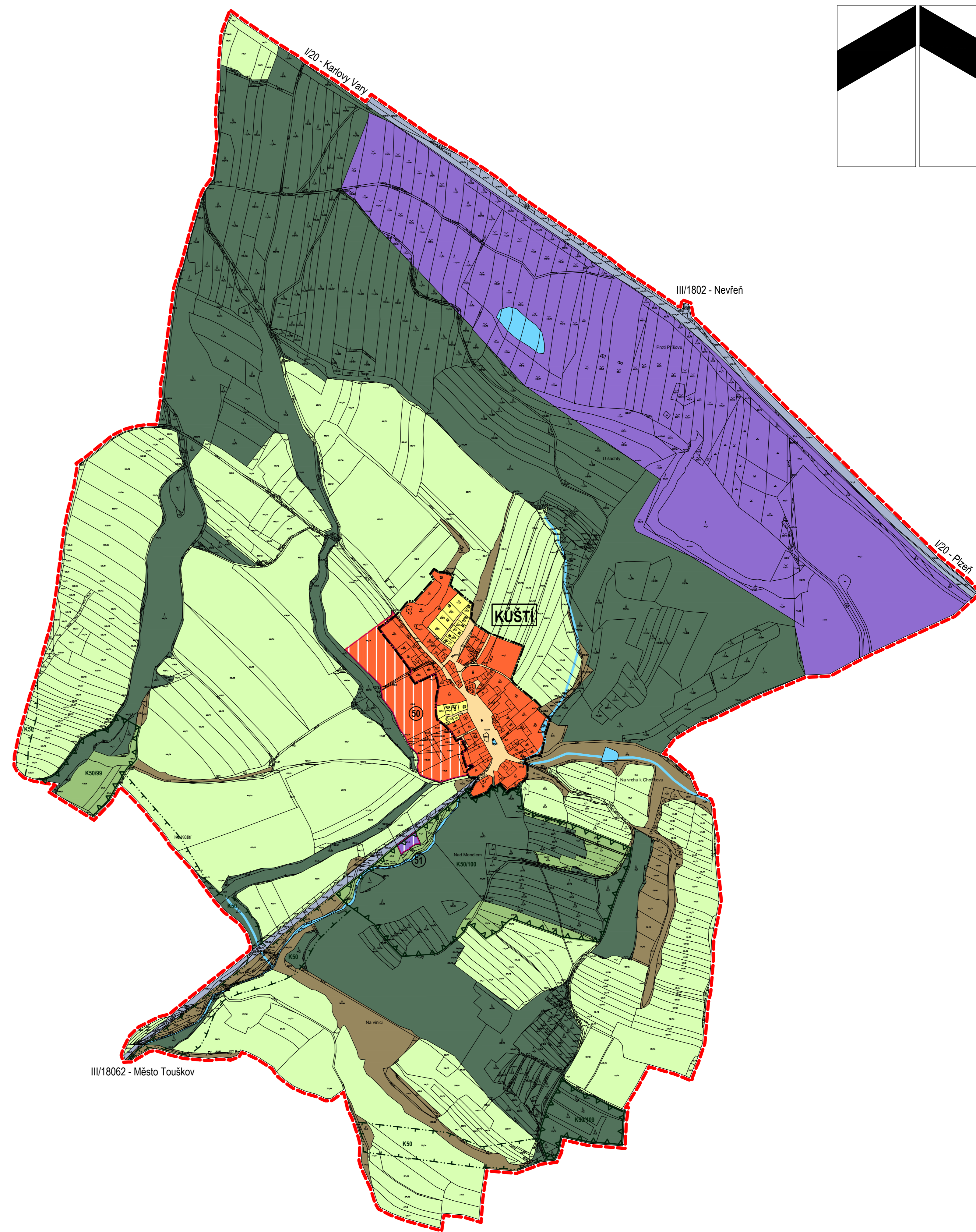
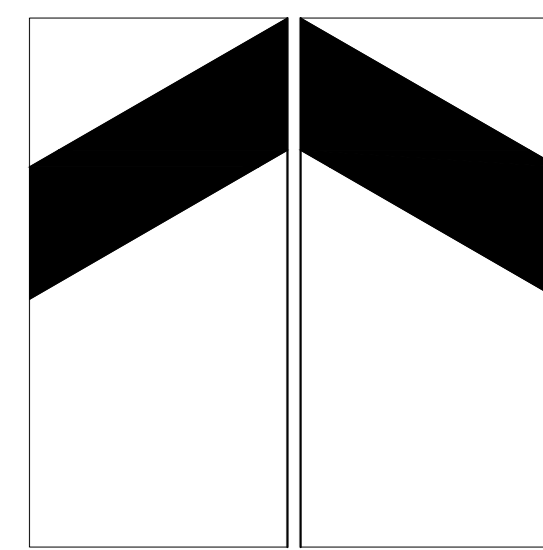


# MĚSTO TOUŠKOV

## úplné znění ÚP po změně č.3

### 1 : 5000



- MĚSTO TOUŠKOV**
- 1 - plochy bydlení
  - 2 - plochy bydlení
  - 3 - plochy bydlení
  - 4 - plochy bydlení
  - 5 - plochy bydlení
  - 6 - plochy bydlení
  - 7 - plochy bydlení
  - 8 - plochy bydlení
  - 9 - plochy bydlení
  - 11 - plochy smíšené obytné - městské
  - 12 - plochy smíšené obytné - městské
  - 13 - plochy občanského vybavení (kynologické)
  - 14 - plochy občanského vybavení (sport a rekreace)
  - 15 - plochy občanského vybavení (sport a rekreace)
  - 16 - plochy veřejných prostranství (park)
  - 17 - plochy veřejných prostranství (park)
  - 18 - plochy veřejných prostranství (park)
  - 21 - plochy dopravní infrastruktury (obchvat II/180 - územní rezerva)
  - 22 - plochy dopravní infrastruktury (propojení II/180 - III/18054)
  - 23 - plochy dopravní infrastruktury (obvodová MK, ochranná protipovodňová hráz)
  - 24 - plochy dopravní infrastruktury (napojení na obchvat II/180 - územní rezerva)
  - 25 - protipovodňová opatření (technická opatření)
  - 26 - protipovodňová opatření (technická opatření)
  - 27 - plochy protierozních opatření (ochranný příkop)
  - 28 - plochy protierozních opatření (ochranný příkop)
  - 29 - plochy protierozních opatření (organizační opatření)
  - 30 - plochy protierozních opatření (organizační opatření)
  - 31 - plochy protierozních opatření (organizační opatření)
  - 32 - plochy ochranné zeleně (územní rezerva)
  - 33 - plochy ochranné zeleně (územní rezerva)
  - 34 - plochy ochranné zeleně (územní rezerva)
  - 35 - plochy veřejných prostranství s funkcí ochranné zeleně
  - 36 - plochy ochranné zeleně
  - 37 - plochy ochranné zeleně
  - 39 - plochy veřejných prostranství (obslužná MK v plochách bydlení)
  - 40 - plochy dopravní infrastruktury (obslužná komunikace, parkoviště)
  - 41 - plochy vodní a vodo hospodářské (území řízení mruudace - územní rezerva)
  - 1.1b - plochy dopravní infrastruktury (obslužná komunikace, parkoviště)
  - 1.2a - plochy bydlení
  - 1.2b - plochy ochranné zeleně
  - 2.1 - plochy smíšené výrobní
  - 2.2 - plochy smíšené výrobní
- KÚSTÍ**
- 50 - plochy smíšené obytné - venkovské
  - 51 - plochy technická infrastruktury (DOV Kůstí)

**LEGENDA:**

stabilizované plochy	plochy změn	plochy rezerv	
			hranice řešeného území
			hranice zastavěného území k 1.7.2021
			hranice zastavěné plochy
			hranice územní rezervy
			plochy bydlení
			plochy rekreace
			plochy občanského vybavení
			plochy veřejných prostranství
			plochy smíšené obytné - městské
			plochy smíšené obytné - venkovské
			plochy dopravní infrastruktury
			plochy technická infrastruktury
			plochy výroby a skladování
			plochy smíšené výrobní
			plochy vodní a vodo hospodářské
			plochy zemědělské
			plochy lesní
			plochy přírodní
			plochy smíšené nezastavěného území
			plochy ochranné zeleně
			plochy protierozních opatření
			ÚSES - nadregionální biokoridor funkční
			ÚSES - lokální biocentrum funkční
			ÚSES - lokální biokoridor funkční

**ZÁZNAM O ÚČINNOSTI**

a) označení správního orgánu, který úplné znění ÚP Město Touškov po změně č.3 vydal:	Zastupitelstvo Města Touškova
b) datum nabytí účinnosti změny č.3 územního plánu	
c) údaje o pořizovateli územního plánu: jméno a příjmení oprávněné úřední osoby funkce oprávněné úřední osoby podpis oprávněné úřední osoby pořizovatele odtisk úředního razítka	MÚ Nýřany, pracoviště Píseň, odbor ÚP

digitální zpracování: Ing. Tomáš Křivanec, A1 atelier, Jiráskovo náměstí 678/33, Plzeň

zpracovatel: Ing. arch. Petr Taus autorizovaný architekt ČKA 01041	formát datum 03/2023	1118/1150
zpracoval: Ing. arch. Petr Taus	datum 03/2023	1:5 000
pořizovatel: MÚ NÝŘANY, pracoviště Píseň, odbor ÚP	měřítko 1:5 000	

Úplné znění ÚP po změně č.3

**b - hlavní výkres - b1 - urbanistická koncepce a koncepce uspořádání krajiny**