

# DOLNÍ NÁMĚSTÍ VE MĚSTĚ TOUŠKOV

---

P S K T U Z A R s . r . o .

ARCHITEKTONICKÁ STUDIE

S R P E N 2 0 2 5

## DOLNÍ NÁMĚSTÍ VE MĚSTĚ TOUŠKOV

OBSAH STUDIE, IDENTIFIKAČNÍ ÚDAJE

FOTODOKUMENTACE

AUTORSKÁ ZPRÁVA

ŠIRŠÍ VZTAHY

ARCHITEKTONICKÁ SITUACE

VIZUALIZACE

SCÉNÁŘE VYUŽITÍ NÁMĚSTÍ

VŠEDNÍ DEN NA NÁMĚSTÍ

KULTURNÍ AKCE

VÁNOCE NA NÁMĚSTÍ

SCHÉMATA

OSVĚTLENÍ

HOSPODAŘENÍ S DEŠŤOVOU VODOU

DOPRAVA

PĚŠÍ TRASA

NAVRHOVANÉ POVRCHY NÁMĚSTÍ

ŘEZY NÁMĚSTÍ 1-1, 2-2

## IDENTIFIKAČNÍ ÚDAJE

NÁZEV STAVBY

DOLNÍ NÁMĚSTÍ VE MĚSTĚ TOUŠKOV

MÍSTO STAVBY

DOLNÍ NÁMĚSTÍ, MĚSTO TOUŠKOV

DRUH STAVBY

VEŘEJNÝ PROSTOR

STUPEŇ

ARCHITEKTONICKÁ STUDIE

INVESTOR

OBEC MĚSTO TOUŠKOV

AUTOŘI

PSK TUZAR S.R.O., OSTROVSKÉHO 971/11, PRAHA

ING.ARCH. VÁCLAV BOČEK (ČKA 05042, A.1, A.2)

ING. JINDŘICH TUZAR (ČKAIT 0000890, IP 00)

ARCH. ROKSOLANA HOSHOVSKA

DATUM

SRPEN 2025





MĚSTO - MĚSTO TOUŠKOV, DOLNÍ NÁMĚSTÍ 1  
PARCELNÍ ČÍSLO - 52/1

# AUTORSKÁ ZPRÁVA

Předmětem studie je návrh stavebních úprav stávajícího Dolního Náměstí ve Městě Touškov. Cílem je revitalizace veřejného prostoru s důrazem na funkčnost, estetičnost a udržitelnost. Studie řeší prostor nacházející se na pozemku č. 52/1 ve Městě Touškov.

## STÁVAJÍCÍ STAV

Dolní Náměstí je v současnosti tvořeno kombinací asfaltových a betonových ploch, doplněných o rozsáhlou zelenou zónu se stromy. V prostoru se nachází směs různých funkcí – dopravní průjezd, parkování, pěší pohyb i prvky veřejného mobiliáře. Stávající uspořádání však postrádá jasné členění a zdůraznění jednotlivých funkcí, které by přispělo k oživení náměstí během pracovních i svátečních dnů. Zásadními prvky prostoru jsou historický sloup Nejsvětější Trojice a budova radnice.

## NAVRHOVANÝ STAV

Cílem návrhu je vytvořit kvalitní a atraktivní veřejný prostor, který se stane přirozeným centrem obce. Návrh klade důraz na bezbariérové propojení celého území, vytvoření zón pro různé typy činností (každodenní pobyt, kulturní akce, trhy, Vánoce a panely pro příležitostné výstavy) a také zavedení moderního městského mobiliáře a vodních prvků.

Nový návrh náměstí vytváří několik funkčně rozlišených zón: zónu před školou s místy pro sezení, zónu parkování, centrální plochu náměstí určenou pro různé akce, dětskou zónu s vodním prvkem, dále zónu pro sezení s terasovým uspořádáním. Každá z těchto částí je navržena tak, aby podporovala přirozené využití prostoru v různých denních dobách i ročních obdobích.

Je navržen volný prostor, který umožní umístění pódia, vánočních stánků a různých prvků pro veřejné akce. Pro tento účel byly tyto plochy zvýrazněny kruhovými zónami, které jsou vymezeny odlišným typem dlažby. Jeden z těchto centrálních kruhů bude sloužit k umístění vánočního stromu a v jiném období, s doplněním o terasovité sezení, může prostor fungovat jako malý amfiteátr.

Povrchy jsou navrženy z trvanlivých a odolných materiálů – žulová dlažba ve světlé a tmavé variantě umožňuje vizuálně odlišit jednotlivé funkční zóny, zatímco pískovec zvýrazňuje kruhové plochy. Pro terasové sezení a vodní prvek je použit pohledový beton. Ocelové prvky s barevnou povrchovou úpravou slouží ke zdůraznění architektonických detailů. Zatravnovací dlažba v parkovacích plochách přispívá k většímu zastoupení zeleně, lepšímu vsakování dešťových vod a ke zlepšení mikroklimatu prostoru.

V místě zdi u radnice bude její historické umístění naznačeno v dlažbě, čímž bude symbolicky zachována paměť místa a kontinuita s jeho minulostí. V rámci návrhu se počítá s výsadbou nových stromů a menšími zatravněnými plochami. Stromy jsou nezbytnou součástí a svým stínem zpříjemní pobyt na náměstí v letních měsících. Předpokládá se většina stromů nových, s možných přesazením stávajících.

Stávající veřejné lampy budou zachovány a přesunuty na vhodnější místa. Budou doplněny i novými, které stylově navazují na jejich historický charakter. Náměstí doplní slavnostní osvětlení podsvětlující stromy, radnici, sousoší Nejsvětější Trojice, terasové sezení i vodní prvek, čímž se posílí večerní atmosféra. Důraz je kladen i na další detaily, jako jsou ocelové ochranné sloupky, dřevěné lavice v kombinaci s betonem, kompozitní lavice se stolem, orientační tabule, pítka, stojan na kola a mříže lícující s okolní dlažbou, které společně dotvářejí soudobý, ale citlivě zasazený charakter veřejného prostoru.

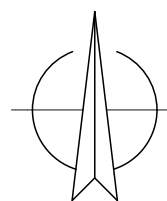
Na vyznačených místech náměstí budou instalovány zemní rozvodné krabice s možností připojení k elektrické energii pro potřeby různých kulturních a společenských akcí. U stojanů na kola bude rovněž zajištěno připojení pro dobíjení elektrokol.

Na náměstí bude zajištěn také přívod pitné vody, který bude sloužit jak pro potřeby konání akcí, tak i pro veřejné pítka. Další vodovodní přípojka bude určena pro provoz vodního prvku a fontány. Pro úsporné hospodaření s vodou bude dešťová voda sváděna do zasakovací plochy s akumulací nádrží. Část vody bude zároveň přirozeně vsakována do zelených zón na náměstí. Nasbíraná voda bude dále využívána pro závlahu – manuální či automatickou pomocí zavlažovacího systému.

Pro každoroční instalaci vánočního stromu bude na navrženém místě připravena konstrukce, která zajistí snadnou montáž, stabilitu a bezpečnost.



MĚSTO - MĚSTO TOUŠKOV, DOLNÍ NÁMĚSTÍ 1  
PARCELNÍ ČÍSLO - 52/1



TUZAR **PSK**

DOLNÍ NÁMĚSTÍ VE MĚSTĚ TOUŠKOV

ARCHITEKTONICKÁ STUDIE

SRPEN 2025

ŠIRŠÍ VZTAHY



- 1 STÁVAJÍCÍ SLOUP SE SOUSOŠÍM NEJSVĚTĚJŠÍ TROJICE S PODSVÍCENÍM
- 2 STOJAN NA KOLA + NABÍJEČÍ STANICE
- 3 NAPOJENÍ NA VODU A ELEKTRINU
- 4 STÁVAJÍCÍ TRÍDĚNÝ ODPAD
- 5 VENKOVNÍ STOLY - VOLNÝ MĚSTSKÝ MOBILIAŘ
- 6 PÍTKO PRO LIDI A ZVÍŘATA
- 7 VODNÍ PRVEK + FONTÁNA (DĚTSKÁ ZÓNA)
- 8 TERASOVÉ SEZENÍ
- 9 KRÁTKODOBÉ STÁNÍ - KISS & RIDE
- 10 INFORMAČNÍ TABULE A ORIENTAČNÍ SYSTÉM
- 11 MÍSTO UKOTVENÍ VÁNOČNÍHO STROMU
- 12 V DLAŽBĚ VYZNAČENÉ PŮDORYSY ZÁKLADŮ PLOTU
- 13 NAPOJENÍ NA AKUMULAČNÍ NÁDRŽ PRO ÚČELY ZÁVLAHY

**LEGENDA**

- NOVÉ ZPEVNĚNÉ PLOCHY
- ZATRAVŇOVACÍ DLAŽBA (PARKOVACÍ PLOCHY)
- ZATRAVNĚNÉ PLOCHY
- VEŘEJNÉ OSVĚTLENÍ
- STROMY S MŘÍŽÍ (LÍCUJÍ S OKOLNÍ DLAŽBOU)
- HLAVNÍ VCHODY DO BUDOV

TUZAR **PSK**

**DOLNÍ NÁMĚSTÍ VE MĚSTĚ TOUŠKOV**

ARCHITEKTONICKÁ STUDIE

SRPEN 2025

**ARCHITEKTONICKÁ SITUACE**

**M 1:500**



TUZAR  
**PSK**

DOLNÍ NÁMĚSTÍ VE MĚSTĚ TOUŠKOV

ARCHITEKTONICKÁ STUDIE

SRPEN 2025

VIZUALIZACE NÁMĚSTÍ



TUZAR  
**PSK**

DOLNÍ NÁMĚSTÍ VE MĚSTĚ TOUŠKOV

ARCHITEKTONICKÁ STUDIE

SRPEN 2025

VIZUALIZACE NÁMĚSTÍ



TUZAR  
**PSK**

DOLNÍ NÁMĚSTÍ VE MĚSTĚ TOUŠKOV

ARCHITEKTONICKÁ STUDIE

SRPEN 2025

VIZUALIZACE NÁMĚSTÍ



TUZAR  
**PSK**

DOLNÍ NÁMĚSTÍ VE MĚSTĚ TOUŠKOV

ARCHITEKTONICKÁ STUDIE

SRPEN 2025

VIZUALIZACE NÁMĚSTÍ



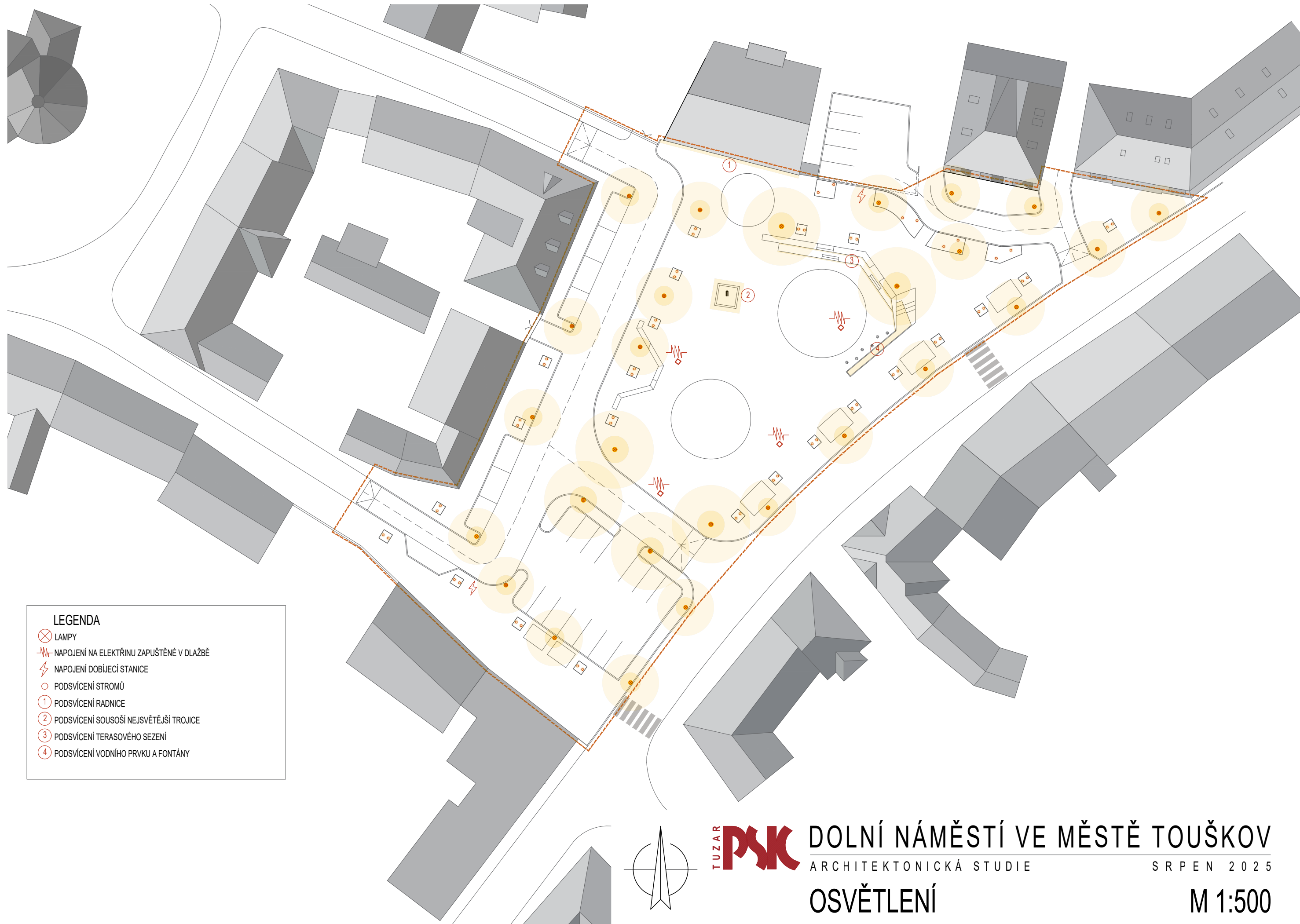
TUZAR  
**PSK**

DOLNÍ NÁMĚSTÍ VE MĚSTĚ TOUŠKOV

ARCHITEKTONICKÁ STUDIE

SRPEN 2025

VIZUALIZACE NÁMĚSTÍ / KULTURNÍ AKCE



**LEGENDA**

- ⊗ LAMPY
- ⚡ NAPOJENÍ NA ELEKTRINU ZAPUŠTĚNÉ V DLAŽBĚ
- ⚡ NAPOJENÍ DOBÍJEJÍ STANICE
- PODSVÍCENÍ STROMŮ
- ① PODSVÍCENÍ RADNICE
- ② PODSVÍCENÍ SOUSOŠÍ NEJSVĚTĚJŠÍ TROJICE
- ③ PODSVÍCENÍ TERASOVÉHO SEZENÍ
- ④ PODSVÍCENÍ VODNÍHO PRVKU A FONTÁNY

TUZAR  
**PSK**

**DOLNÍ NÁMĚSTÍ VE MĚSTĚ TOUŠKOV**








ARCHITEKTONICKÁ STUDIE

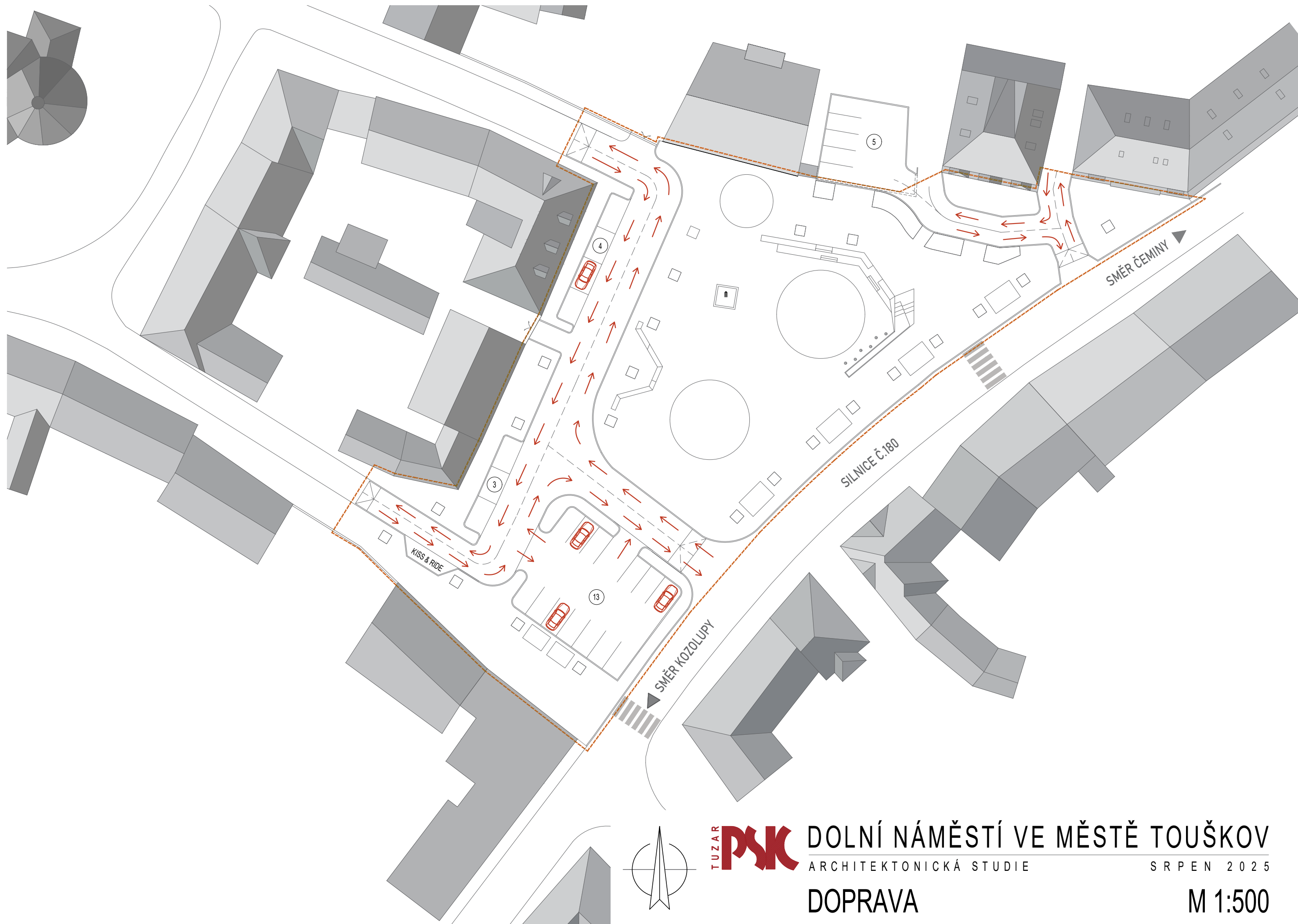
SRPEN 2025

**OSVĚTLENÍ**

**M 1:500**



- LEGENDA**
-  PODZEMNÍ DEŠŤOVÁ KANALIZACE
  -  SMĚR ODTOKU VODY
  -  PLOCHY PRO POVRCHOVÉ VSAKOVÁNÍ
  -  AKUMULAČNÍ NÁDRŽ
  -  ZASAKOVACÍ PLOCHA
  -  STÁVAJÍCÍ ROZVODY KANALIZACE
  -  NAPOJENÍ NA AKUMULAČNÍ NÁDRŽ PRO ÚČELY ZÁVLAHY



TUZAR  
**PSK**

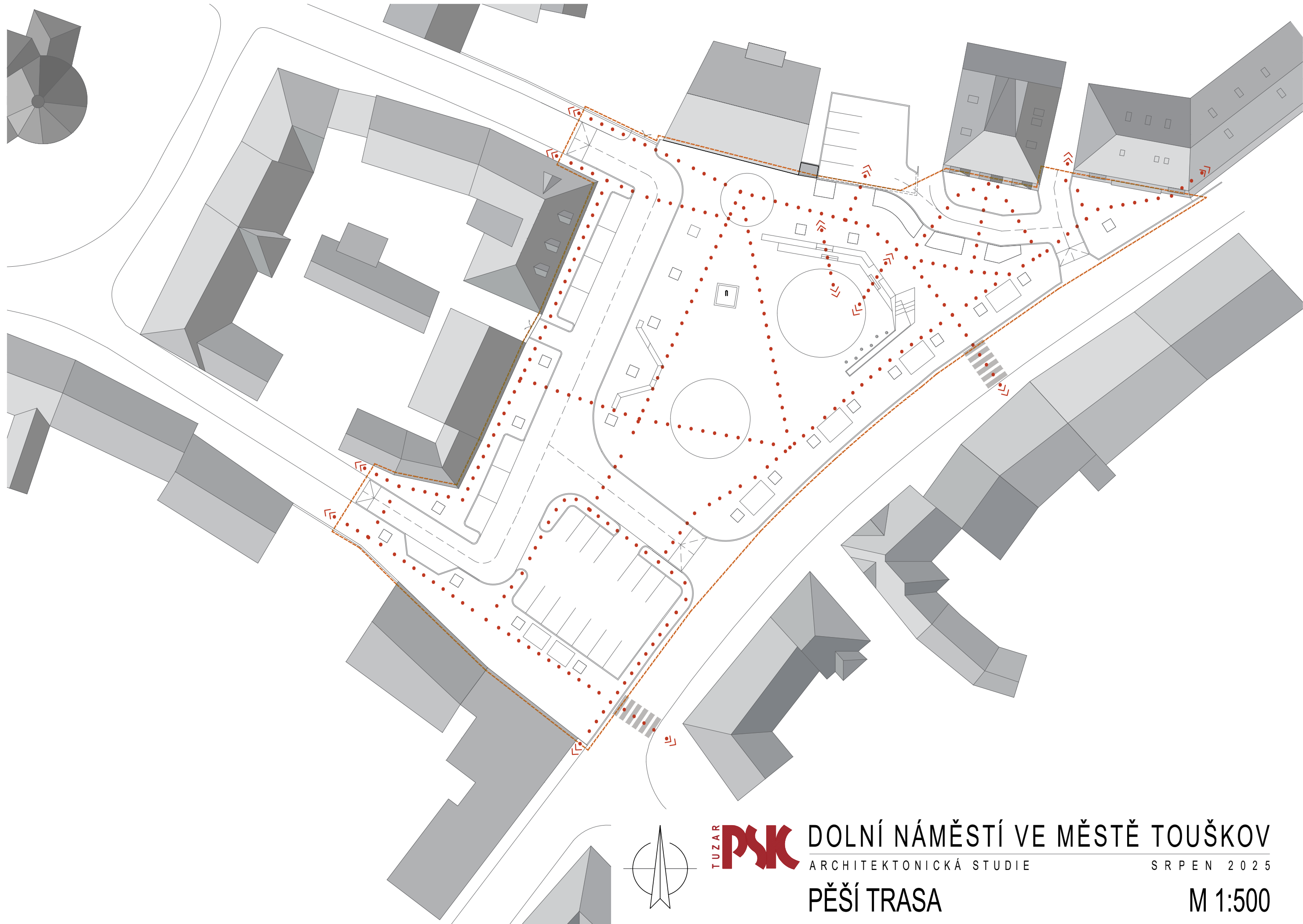
# DOLNÍ NÁMĚSTÍ VE MĚSTĚ TOUŠKOV

ARCHITEKTONICKÁ STUDIE

SRPEN 2025

## DOPRAVA

## M 1:500



TUZAR **PSK**

DOLNÍ NÁMĚSTÍ VE MĚSTĚ TOUŠKOV

ARCHITEKTONICKÁ STUDIE

SRPEN 2025

PĚŠÍ TRASA

M 1:500



VÝSTAVNÍ PANE LY MOBILNÍ,  
PRO PŘÍLEŽITOSTNÉ VÝSTAVY

TUZAR  
**PSK**

DOLNÍ NÁMĚSTÍ VE MĚSTĚ TOUŠKOV

ARCHITEKTONICKÁ STUDIE

SRPEN 2025

VŠEDNÍ DEN

M 1:500



TUZAR **PSK**

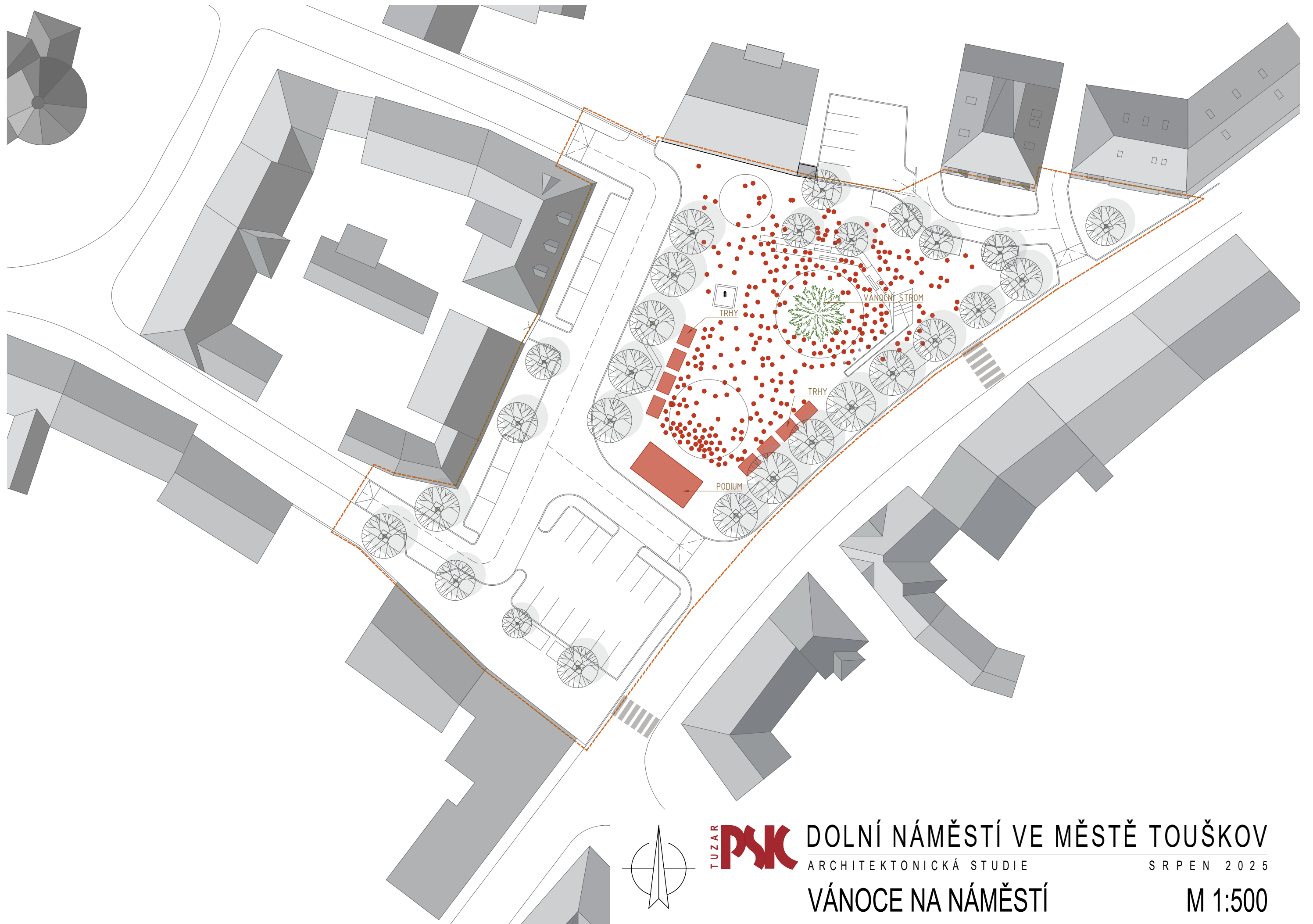
DOLNÍ NÁMĚSTÍ VE MĚSTĚ TOUŠKOV

ARCHITEKTONICKÁ STUDIE

SRPEN 2025

KULTURNÍ AKCE

M 1:500



TUZAR **PSK**

DOLNÍ NÁMĚSTÍ VE MĚSTĚ TOUŠKOV

ARCHITEKTONICKÁ STUDIE

SRPEN 2025

VÁNOCE NA NÁMĚSTÍ

M 1:500



BETONOVÝ POVRCH  
V OKOLÍ SEZENÍ

VEŘEJNÉ SEZENÍ  
S DŘEVĚNÝM POVRCHEM

POHLEDOVÝ BETON

MŘÍŽE Z KORTENU  
LÍCUJÍ S OKOLNÍ DLAŽBOU

OCELOVÉ OCHRANNÉ SLOUPKY –  
POVRCHOVÁ ÚPRAVA ŠEDÁ

ASFALTOVÝ POVRCH (STÁVAJÍCÍ)

BETONOVÝ  
OBRUBNÍK



ŽULOVÉ KOSTKY 10x10 CM –  
TMAVĚ ŠEDÁ BARVA

BAREVNÝ KOMPOZIT



BAREVNÝ  
OCELOVÝ PLECH

POHLEDOVÝ BETON


MŘÍŽE Z KORTENU

ZATRAVŇOVACÍ DLAŽBA  
PARKOVANÍ



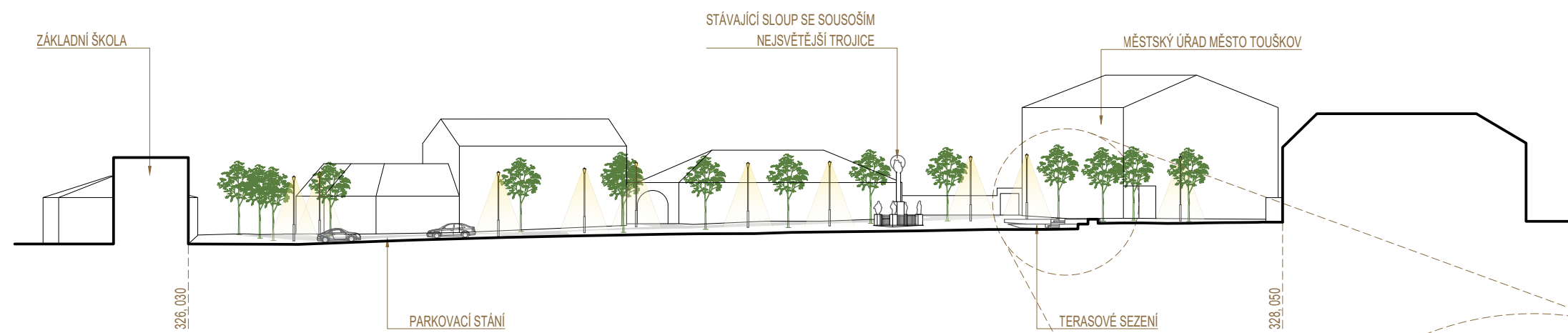
KÁMEN - PÍSKOVEC  
RŮZNĚ FORMÁTOVÝ

ŽULOVÉ KOSTKY 10x10 CM –  
SVĚTLE ŠEDÁ BARVA

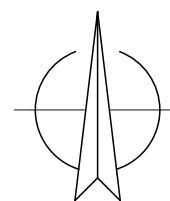
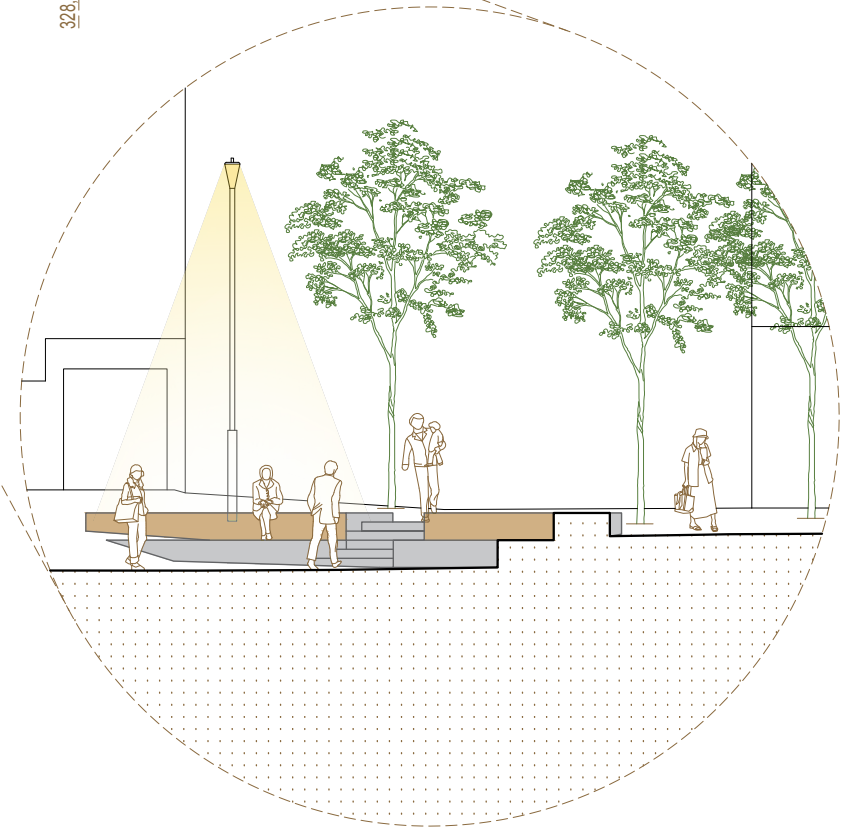
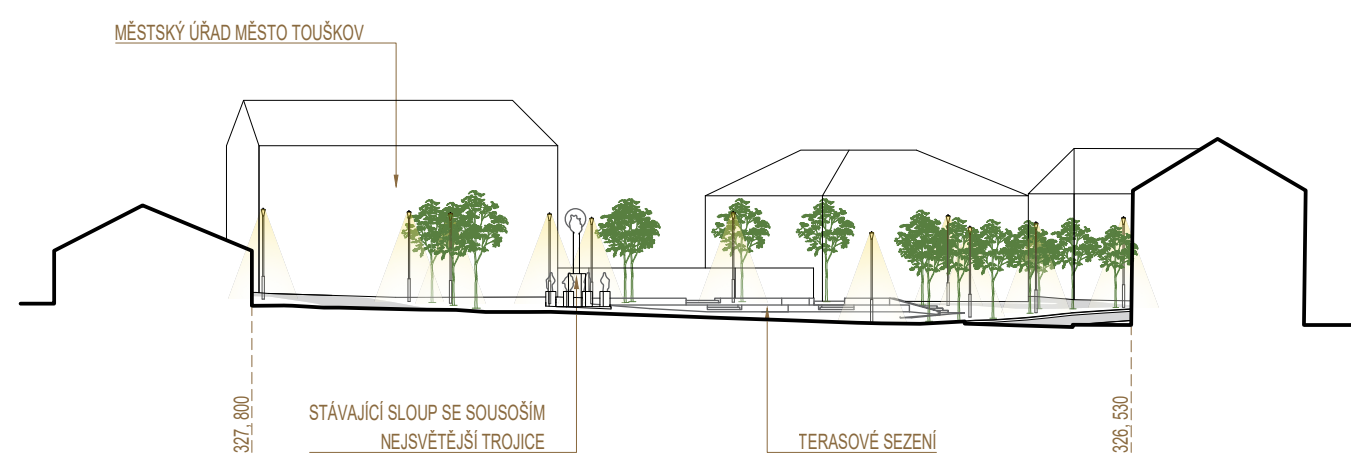


\* ZOBRAZENÉ POVRCHY MAJÍ ILLUSTRATIVNÍ CHARAKTER A NESLOUŽÍ JAKO PODKLAD PRO VÝBĚR KONKRÉTNÍHO VÝROBKU

ŘEZ 1-1



ŘEZ 2-2



TUZAR **PSK**

DOLNÍ NÁMĚSTÍ VE MĚSTĚ TOUŠKOV

ARCHITEKTONICKÁ STUDIE

SRPEN 2025

ŘEZY NÁMĚSTÍ 1-1, 2-2

M 1:500